

КАРТА-ПЛАН ТЕРРИТОРИИ

Пояснительная записка

1. Сведения о территории выполнения комплексных кадастровых работ: 67:14:0320119

(наименование субъекта Российской Федерации, муниципального образования, населенного пункта, уникальные учетные номера кадастровых кварталов, иные сведения, позволяющие определить местоположение территории, на которой выполняются комплексные кадастровые работы, например, наименование садоводческого или огороднического некоммерческого товарищества, гаражного кооператива, элемента планировочной структуры)

2. Основания выполнения комплексных кадастровых работ:

Наименование, дата и номер документа, на основании которого выполняются комплексные кадастровые работы: "04" октября 2023 г. , 23-6737-Д/0153, Договор

3. Дата подготовки карты-плана территории: "13" ноября 2023 г.

4. Сведения о заказчике(ах) комплексных кадастровых работ:

В отношении юридического лица, органа местного самоуправления муниципального района, муниципального округа или городского округа либо уполномоченного исполнительного органа государственной власти субъекта Российской Федерации:

полное или сокращенное (в случае, если имеется) наименование: АДМИНИСТРАЦИЯ МУНИЦИПАЛЬНОГО ОБРАЗОВАНИЯ "ПОЧИНКОВСКИЙ РАЙОН" СМОЛЕНСКОЙ ОБЛАСТИ

основной государственный регистрационный номер: 1026700633740

идентификационный номер налогоплательщика: 6712005289

В отношении физического лица или представителя физических или юридических лиц:

фамилия, имя, отчество (последнее - при наличии): -

страховой номер индивидуального лицевого счета в системе обязательного пенсионного страхования Российской Федерации (СНИЛС): -

Наименование и реквизиты документа, подтверждающие полномочия представителя заказчика(ов) комплексных кадастровых работ: -

Адрес электронной почты (для направления уведомления о результатах внесения сведений в Единый государственный реестр недвижимости): -

5. Сведения об исполнителе комплексных кадастровых работ:

Полное или сокращенное (в случае, если имеется) наименование и адрес юридического лица, с которым заключен государственный или муниципальный контракт либо договор подряда на выполнение комплексных кадастровых работ: филиал публично-правовой компании "Роскадастр" по Смоленской области

Фамилия, имя, отчество кадастрового инженера (последнее - при наличии): Пристромов Михаил Владимирович и основной государственный регистрационный номер кадастрового инженера индивидуального предпринимателя (ОГРНИП): -

Страховой номер индивидуального лицевого счета в системе обязательного пенсионного страхования Российской Федерации (СНИЛС) кадастрового инженера: 146-390-957 89

Уникальный реестровый номер кадастрового инженера в реестре саморегулируемой организации кадастровых инженеров и дата внесения сведений о физическом лице в такой реестр: 1066, 2016-06-09

Полное или (в случае, если имеется) сокращенное наименование саморегулируемой организации кадастровых инженеров, членом которой является кадастровый инженер: СРО Ассоциация "ОКИС"

Контактный телефон: +79203057487

Почтовый адрес и адрес электронной почты, по которым осуществляется связь с кадастровым инженером: город Смоленск, Строителей проспект, д. 26, кв. 76 pristromoff.m@yandex.ru

6. Перечень документов, использованных при подготовке карты-плана территории

№ п/п	Реквизиты документа				
	Вид	Дата	Номер	Наименование	Иные сведения
1	2	3	4	5	6
1	Кадастровый план территории	19.10.2023	КУВИ-001/2023-238534000	кадастровый план территории	-
2	Кадастровая выписка	19.10.2023	КУВИ-001/2023-238540092	кадастровая выписка	-
3	Кадастровая выписка	19.10.2023	КУВИ-001/2023-238536400	кадастровая выписка	-
4	Кадастровая выписка	19.10.2023	КУВИ-001/2023-238535680	кадастровая выписка	-
5	Кадастровая выписка	19.10.2023	КУВИ-001/2023-238536546	кадастровая выписка	-
6	Кадастровая выписка	19.10.2023	КУВИ-001/2023-238535737	кадастровая выписка	-
7	Кадастровая выписка	19.10.2023	КУВИ-001/2023-238540224	кадастровая выписка	-
8	Кадастровая выписка	19.10.2023	КУВИ-001/2023-238539495	кадастровая выписка	-
9	Кадастровая выписка	19.10.2023	КУВИ-001/2023-238535928	кадастровая выписка	-
10	Кадастровая выписка	19.10.2023	КУВИ-001/2023-238535162	кадастровая выписка	-
11	Кадастровая выписка	19.10.2023	КУВИ-001/2023-238536156	кадастровая выписка	-
12	Кадастровая выписка	19.10.2023	КУВИ-001/2023-238534670	кадастровая выписка	-
13	Кадастровая выписка	19.10.2023	КУВИ-001/2023-238535998	кадастровая выписка	-
14	Кадастровая выписка	19.10.2023	КУВИ-001/2023-238539918	кадастровая выписка	-
15	Кадастровая выписка	19.10.2023	КУВИ-001/2023-238534307	кадастровая выписка	-
16	Кадастровая выписка	19.10.2023	КУВИ-001/2023-238540373	кадастровая выписка	-
17	Кадастровая выписка	04.11.2023	КУВИ-001/2023-250166655	кадастровая выписка	-
18	Кадастровая выписка	19.10.2023	КУВИ-001/2023-238535251	кадастровая выписка	-
19	Кадастровая выписка	04.11.2023	КУВИ-001/2023-250210664	кадастровая выписка	-

6. Перечень документов, использованных при подготовке карты-плана территории

№ п/п	Реквизиты документа				
	Вид	Дата	Номер	Наименование	Иные сведения
1	2	3	4	5	6
20	Кадастровая выписка	19.10.2023	КУВИ-001/2023-238534596	кадастровая выписка	-
21	Кадастровая выписка	19.10.2023	КУВИ-001/2023-238535522	кадастровая выписка	-
22	Кадастровая выписка	19.10.2023	КУВИ-001/2023-238534788	кадастровая выписка	-
23	Кадастровая выписка	19.10.2023	КУВИ-001/2023-238535077	кадастровая выписка	-
24	Кадастровая выписка	19.10.2023	КУВИ-001/2023-238534390	кадастровая выписка	-
25	Кадастровая выписка	19.10.2023	КУВИ-001/2023-238535822	кадастровая выписка	-
26	Кадастровая выписка	19.10.2023	КУВИ-001/2023-238540584	кадастровая выписка	-
27	Кадастровая выписка	19.10.2023	КУВИ-001/2023-238534504	кадастровая выписка	-
28	Кадастровая выписка	19.10.2023	КУВИ-001/2023-238539596	кадастровая выписка	-
29	Кадастровая выписка	19.10.2023	КУВИ-001/2023-238535011	кадастровая выписка	-
30	Кадастровая выписка	19.10.2023	КУВИ-001/2023-238539820	кадастровая выписка	-
31	Кадастровая выписка	19.10.2023	КУВИ-001/2023-238534245	кадастровая выписка	-
32	Кадастровая выписка	19.10.2023	КУВИ-001/2023-238536229	кадастровая выписка	-
33	Кадастровая выписка	19.10.2023	КУВИ-001/2023-238535601	кадастровая выписка	-
34	Кадастровая выписка	04.11.2023	КУВИ-001/2023-250217469	кадастровая выписка	-
35	Кадастровая выписка	19.10.2023	КУВИ-001/2023-238534923	кадастровая выписка	-
36	Кадастровая выписка	04.11.2023	КУВИ-001/2023-250167150	кадастровая выписка	-
37	Кадастровая выписка	19.10.2023	КУВИ-001/2023-238536684	кадастровая выписка	-

6. Перечень документов, использованных при подготовке карты-плана территории

№ п/п	Реквизиты документа				
	Вид	Дата	Номер	Наименование	Иные сведения
1	2	3	4	5	6
38	Иной документ	07.07.2023	170-22397/2023-В	Выписка о пунктах государственной геодезической сети, государственной нивелирной сети и государственной гравиметрической сети	-
39	Иной документ	01.10.2019	утв. решением №45	Правила землепользования и застройки Починковского городского поселения Починковского района Смоленской области	-

7. Пояснения к карте-плану территории

1. 1. На территории кадастрового квартала 67:14:0320119(Смоленская область, Починковский район, г. Починок филиалом публично-правовой компании Роскадастр по Смоленской области в соответствии с договором от 04.10.2023г. №23-6737-Д/0153 выполнены комплексные кадастровые работы. При выполнении комплексных кадастровых работ площади земельных участков определялись с учетом требований законодательства: фактическая площадь земельного участка, не должна быть больше площади, сведения о которой относительно этого земельного участка содержатся в ЕГРН, более чем на величину предельного минимального размера земельного участка, установленного в соответствии с федеральным законом 221 ст. 42.8 для земель соответствующего целевого назначения и разрешенного использования. Согласно Правил землепользования и застройки Починковского городского поселения Починковского района Смоленской области, утвержденных решением Совета депутатов Починковского городского поселения Починковского района Смоленской области 01.10.2019г. № 45, земельные участки, являющиеся объектом кадастровых работ, расположены в территориальной зоне Ж-1 (зона застройки индивидуальными и блокированными жилыми домами установлена для обеспечения формирования жилых районов из отдельно стоящих индивидуальных жилых домов и блокированных жилых домов, Р-1 (зона зона парков, лесов и лесопарков общего пользования без возможности строительства.). Минимальные и максимальные размеры земельных участков для видов разрешенного использования земельных участков, содержащихся в ЕГРН об участках в кадастровом квартале в ПЗЗ не определены ч. 4 ст. 52.1 ПЗЗ (при этом «предельные (максимальные и минимальные) размеры земельных участков применяются только в целях образования, перераспределения и раздела земельных участков»: Для индивидуального жилищного строительства мин 400 макс. 1500 кв.м ; Малоэтажная многоквартирная жилая застройка мин не подлежит ограничению макс. не подлежит ограничению кв.м; Для ведения личного подсобного хозяйства (приусадебный земельный участок) мин 100 макс. 1500 кв.м; Блокированная жилая застройка мин не подлежит ограничению макс. не подлежит ограничению кв.м; по информации заказчика работ в отношении земельных участков, расположенных в кадастровом квартале, решений предусмотренных ч. 13 ст. 34 Федеральным законом от 23.06.2014 № 171-ФЗ (ред. от 13.06.2023) "О внесении изменений в Земельный кодекс Российской Федерации и отдельные законодательные акты Российской Федерации" не выносилось. 2. В карта-план территории включены координаты характерных точек контуров зданий, сооружений, объектов незавершенного строительства, которые представляют замкнутую линию, образуемую проекцией внешних границ ограждающих конструкций такого здания, сооружения, объекта незавершенного строительства на горизонтальную плоскость, проходящую на уровне примыкания такого здания, сооружения, объекта незавершенного строительства к поверхности земли. В соответствии с пунктом 3 части 1 статьи 42.1 Федерального закон от 24.07.2007 N 221-ФЗ "О кадастровой деятельности" объектами комплексных кадастровых работ являются здания, сооружения, а также объекты незавершенного строительства, права на которые зарегистрированы в установленном Федеральным законом от 13 июля 2015года N 218-ФЗ "О государственной регистрации недвижимости" порядке. Согласно сведениям Единого государственного реестра недвижимости на территории кадастрового квартала 67:14:0320119 расположены 45 объект недвижимости (и 3 объекта из нулевого квартала). В результате выполнения комплексных кадастровых работ в отношении кадастрового квартала 67:14:0320119, расположенного по адресу: Смоленская область, Починковский район, г. Починок. Осуществлено: -уточнение местоположения границ земельных участков- 12шт.; исправлено местоположение границ земельных участков – 8 шт., определены границы ОКСов -17шт., исправлены границы ОКСов- 0шт (земельные участки с кадастровым номером 67:14:0320119:25 является дублирующим к земельному участку с кадастровым номером 67:14:0320119:62, 67:14:0320119:25 является дублирующим к земельному участку с кадастровым номером 67:14:0320119:18, 67:14:0320119:43 является дублирующим к земельному участку с кадастровым номером 67:14:0320119:3, 67:14:0320119:31 является дублирующим к земельному участку с кадастровым номером 67:14:0320119:60, 67:14:0320119:61 является дублирующим к земельному участку с кадастровым номером 67:14:0320119:37, Здание с кадастровым номером 67:14:0320119:45 и 67:14:0320119:65 являются

7. Пояснения к карте-плану территории

дублирующими по отношению к друг другу, в связи тем, что на их месте возведен новый дом из мелких бетонных блоков и кирпичей, а действующее законодательство в рамках подготовки карта- плана не предусматривает подготовку актов обследования сведения о вышеуказанных зданиях в карта-план не включаются, подготавливается информация в рамках действующего законодательства. Проект межевания территории на квартал не утверждался, так как земли общего пользования затрагивают смежные кварталы. 3. В соответствии с ч. 4 ст. 42.8 Федеральный закон от 24.07.2007 №221-ФЗ (ред. от 13.06.2023) "О кадастровой деятельности" в фактических границах больше возможных к кадастровому учету следующие земельные участки – отсутствуют

Сведения о пунктах геодезической сети и средствах измерений

1. Сведения о пунктах геодезической сети:

№ п/п	Вид геодезической сети	Название пункта геодезической сети и тип знака	Система координат пункта геодезической сети	Координаты пункта, м		Дата обследования "04" октября 2023 г.		
						Сведения о состоянии		
				Х	У	наружного знака пункта	центра пункта	марки центра пункта
1	2	3	4	5	6	7	8	9
1	Астрономо-Геодезическая сеть 2 класса, 2 класс	Город, сигнал	МСК-67, зона 1	418072.83	1248494.16	Разрушен (поврежден)	Сохранился	Сохранился
2	пункт государственной астрономо-геодезической сети, 2 класс	Зимницы, сигнал	МСК-67, зона 1	408074.81	1239367.70	Сохранился	Сохранился	Сохранился
3	Астрономо-Геодезическая сеть 2 класса, 2 класс	Кимборово, сигнал	МСК-67, зона 1	429860.05	1242516.83	Разрушен (поврежден)	Сохранился	Сохранился
4	Астрономо-Геодезическая сеть 2 класса, 2 класса	Алексеевка, сигнал	МСК-67, зона 1	413683.59	1258690.51	Разрушен (поврежден)	Сохранился	Сохранился

2. Сведения об использованных средствах измерений

№ п/п	Наименование и обозначение типа средства измерений - прибора (инструмента, аппаратуры)	Заводской или серийный номер средства измерений	Реквизиты свидетельства о поверке прибора (инструмента, аппаратуры) и (или) срок действия поверки
1	2	3	4
1	Аппаратура геодезическая спутниковая PrinCe i90	3486225	Свидетельство о поверке от С-ГФК/18-08-2023/271094157 (https://litqis.qost.ru/fundmetrology/cm/results/1-271094157)
2	Аппаратура геодезическая спутниковая PrinCe i90	3486225	Свидетельство о поверке от АПИМ №0091755

Сведения об уточняемых земельных участках

1. Сведения о характерных точках границы уточняемого земельного участка с кадастровым номером 67:14:0320119:39 :

Система координат МСК-67, зона 1

Зона № 1

Обозначение характерных точек границ	Координаты, м				Метод определения координат	Формулы, примененные для расчета средней квадратической погрешности определения координат характерных точек границ (Mt), с подставленными в такие формулы значениями и итоговые (вычисленные) значения Mt, м	Описание закрепле ния точки
	содержатся в Едином государственном реестре недвижимости		определены в результате выполнения комплексных кадастровых работ				
	X	Y	X	Y			
1	2	3	4	5	6	7	8
н1У	-	-	418733.24	1247933.11	Метод спутниковых геодезических измерений (определений)	$Mt = \sqrt{(m_0^2 + m_1^2)} = \sqrt{(0,09^2 + 0,04^2)} = 0,10$	-
н2У	-	-	418734.65	1247937.63	Метод спутниковых геодезических измерений (определений)	$Mt = \sqrt{(m_0^2 + m_1^2)} = \sqrt{(0,09^2 + 0,04^2)} = 0,10$	-
н3У	-	-	418713.91	1247943.98	Метод спутниковых геодезических измерений (определений)	$Mt = \sqrt{(m_0^2 + m_1^2)} = \sqrt{(0,09^2 + 0,04^2)} = 0,10$	-
н4У	-	-	418712.11	1247949.44	Метод спутниковых геодезических измерений (определений)	$Mt = \sqrt{(m_0^2 + m_1^2)} = \sqrt{(0,09^2 + 0,04^2)} = 0,10$	-
н5У	-	-	418705.67	1247950.66	Метод спутниковых геодезических измерений (определений)	$Mt = \sqrt{(m_0^2 + m_1^2)} = \sqrt{(0,09^2 + 0,04^2)} = 0,10$	-
н6У	-	-	418689.56	1247955.13	Метод спутниковых геодезических измерений (определений)	$Mt = \sqrt{(m_0^2 + m_1^2)} = \sqrt{(0,09^2 + 0,04^2)} = 0,10$	-
н7У	-	-	418682.38	1247930.55	Метод спутниковых геодезических измерений (определений)	$Mt = \sqrt{(m_0^2 + m_1^2)} = \sqrt{(0,09^2 + 0,04^2)} = 0,10$	-
н8У	-	-	418715.70	1247920.40	Метод спутниковых геодезических измерений (определений)	$Mt = \sqrt{(m_0^2 + m_1^2)} = \sqrt{(0,09^2 + 0,04^2)} = 0,10$	-
н1У	-	-	418733.24	1247933.11	Метод спутниковых геодезических измерений (определений)	$Mt = \sqrt{(m_0^2 + m_1^2)} = \sqrt{(0,09^2 + 0,04^2)} = 0,10$	-

2. Сведения о частях границ уточняемого земельного участка с кадастровым номером 67:14:0320119:39 :				
Обозначение части границ		Горизонтальное проложение (S), м	Описание прохождения части границ	Сведения о согласовании местоположения границ (согласовано/спорное)
от т.	до т.			
1	2	3	4	5
н1У	н2У	4.73	-	-
н2У	н3У	21.69	-	-
н3У	н4У	5.75	-	-
н4У	н5У	6.55	-	-
н5У	н6У	16.72	-	-
н6У	н7У	25.61	-	-
н7У	н8У	34.83	-	-
н8У	н1У	21.66	-	-
3. Сведения о характеристиках уточняемого земельного участка с кадастровым номером 67:14:0320119:39 :				
№ п/п	Наименование характеристики земельного участка	Значение характеристики		
1	2	3		
1.	Адрес земельного участка	-		
1.1.	Сведения о местоположении земельного участка (при отсутствии адреса) в структурированном в соответствии с федеральной информационной адресной системой виде	Российская Федерация, 216450, Смоленская область, район Починковский, город Починок, улица Мелиоративная, дом 20		
1.2.	Дополнительные сведения о местоположении земельного участка	-		
2.	Площадь земельного участка \pm величина погрешности определения (вычисления) площади ($P \pm \Delta P$), м ²	1044 \pm 11		
3.	Формула, примененная для вычисления предельной погрешности определения площади земельного участка, с подставленными значениями и итоговые (вычисленные) значения (ΔP), м ²	$\Delta P = 3,5 * 0,1 * \sqrt{1044} = 11$		
4.	Площадь земельного участка согласно сведениям Единого государственного реестра недвижимости (Ркад), м ²	990		
5.	Оценка расхождения P и Ркад ($P - P_{кад}$), м ²	54		
6.	Предельные минимальный и максимальный размеры земельного участка (Рмин и Рмакс), м ²	- -		
7.	Вид (виды) разрешенного использования	Для ведения личного подсобного хозяйства		
7.1.	Дополнительные сведения об использовании земельного участка	-		
8.	Кадастровый или иной государственный учетный номер (инвентарный) здания, сооружения, объекта незавершенного строительства, расположенного на земельном участке	67:14:0320119:52		
9.	Сведения о земельных участках (землях общего пользования, территории общего пользования), посредством которых обеспечивается доступ	Земли общего пользования		
10.	Иные сведения	-		

4. Пояснения к сведениям об уточняемом земельном участке с кадастровым номером 67:14:0320119:39 :

- | | |
|----|--|
| 1. | граница земельного участка определена с учетом имеющихся на местности объектов искусственного происхождения заборов: в западной, северной и части восточной границы части забор из профилированного листа, в южной забор из сетки рабица в северной части восточной границы по направлению линии продолжения забора из профилированного листа вдоль хозяйственных построек соседнего участка (разрушающийся кирпичный сарай) |
|----|--|

Сведения об уточняемых земельных участках

1. Сведения о характерных точках границы уточняемого земельного участка с кадастровым номером 67:14:0320119:30 :

Система координат МСК-67, зона 1					Зона № 1		
Обозначение характерных точек границ	Координаты, м				Метод определения координат	Формулы, примененные для расчета средней квадратической погрешности определения координат характерных точек границ (Mt), с подставленными в такие формулы значениями и итоговые (вычисленные) значения Mt, м	Описание закрепления точки
	содержатся в Едином государственном реестре недвижимости		определены в результате выполнения комплексных работ кадастровых работ				
	X	Y	X	Y			
1	2	3	4	5	6	7	8
н10У	-	-	418736.43	1247937.08	Метод спутниковых геодезических измерений (определений)	$Mt = \sqrt{(m_0^2 + m_1^2)} = \sqrt{(0,09^2 + 0,04^2)} = 0,10$	-
н11У	-	-	418754.04	1247961.72	Метод спутниковых геодезических измерений (определений)	$Mt = \sqrt{(m_0^2 + m_1^2)} = \sqrt{(0,09^2 + 0,04^2)} = 0,10$	-
н12У	-	-	418718.31	1247973.26	Метод спутниковых геодезических измерений (определений)	$Mt = \sqrt{(m_0^2 + m_1^2)} = \sqrt{(0,09^2 + 0,04^2)} = 0,10$	-
н4У	-	-	418712.11	1247949.44	Метод спутниковых геодезических измерений (определений)	$Mt = \sqrt{(m_0^2 + m_1^2)} = \sqrt{(0,09^2 + 0,04^2)} = 0,10$	-
н3У	-	-	418713.91	1247943.98	Метод спутниковых геодезических измерений (определений)	$Mt = \sqrt{(m_0^2 + m_1^2)} = \sqrt{(0,09^2 + 0,04^2)} = 0,10$	-
н2У	-	-	418734.65	1247937.63	Метод спутниковых геодезических измерений (определений)	$Mt = \sqrt{(m_0^2 + m_1^2)} = \sqrt{(0,09^2 + 0,04^2)} = 0,10$	-
н10У	-	-	418736.43	1247937.08	Метод спутниковых геодезических измерений (определений)	$Mt = \sqrt{(m_0^2 + m_1^2)} = \sqrt{(0,09^2 + 0,04^2)} = 0,10$	-

2. Сведения о частях границ уточняемого земельного участка с кадастровым номером 67:14:0320119:30 :

Обозначение части границ		Горизонтальное проложение (S), м	Описание прохождения части границ	Сведения о согласовании местоположения границ (согласовано/спорное)
от т.	до т.			
1	2	3	4	5
н10У	н11У	30.29	-	-
н11У	н12У	37.55	-	-
н12У	н4У	24.61	-	-
н4У	н3У	5.75	-	-

2. Сведения о частях границ уточняемого земельного участка с кадастровым номером 67:14:0320119:30 :				
Обозначение части границ		Горизонтальное проложение (S), м	Описание прохождения части границ	Сведения о согласовании местоположения границ (согласовано/спорное)
от т.	до т.			
1	2	3	4	5
н3У	н2У	21.69	-	-
н2У	н10У	1.86	-	-
3. Сведения о характеристиках уточняемого земельного участка с кадастровым номером 67:14:0320119:30 :				
№ п/п	Наименование характеристики земельного участка		Значение характеристики	
1	2		3	
1.	Адрес земельного участка		-	
1.1.	Сведения о местоположении земельного участка (при отсутствии адреса) в структурированном в соответствии с федеральной информационной адресной системой виде		Российская Федерация, 216450, Смоленская область, район Починковский, город Починок, улица Запольная, дом 23	
1.2.	Дополнительные сведения о местоположении земельного участка		-	
2.	Площадь земельного участка ± величина погрешности определения (вычисления) площади (P ± ΔP), м2		925 ± 11	
3.	Формула, примененная для вычисления предельной погрешности определения площади земельного участка, с подставленными значениями и итоговые (вычисленные) значения (ΔP), м2		$\Delta P = 3,5 * 0,1 * \sqrt{925} = 11$	
4.	Площадь земельного участка согласно сведениям Единого государственного реестра недвижимости (Pкад), м2		909	
5.	Оценка расхождения P и Pкад (P - Pкад), м2		16	
6.	Предельные минимальный и максимальный размеры земельного участка (Pмин и Pмакс), м2		- -	
7.	Вид (виды) разрешенного использования		Для ведения личного подсобного хозяйства	
7.1.	Дополнительные сведения об использовании земельного участка		-	
8.	Кадастровый или иной государственный учетный номер (инвентарный) здания, сооружения, объекта незавершенного строительства, расположенного на земельном участке		67:14:0320119:65	
9.	Сведения о земельных участках (землях общего пользования, территории общего пользования), посредством которых обеспечивается доступ		Земли общего пользования	
10.	Иные сведения		-	
4. Пояснения к сведениям об уточняемом земельном участке с кадастровым номером 67:14:0320119:30 :				
1.	граница земельного участка определена с учетом имеющихся на местности объектов искусственного происхождения заборов: западная граница по направлению линии продолжения забора из профилированного листа вдоль хозяйственных построек (разрушающийся кирпичный сарай), южная граница по установленному на соседнем участке забору из профилированного листа. Северная и восточная граница определены по остаткам забора из сетки рабица и оставшихся асбестовых и бетонных столбов			

Сведения об уточняемых земельных участках

1. Сведения о характерных точках границы уточняемого земельного участка с кадастровым номером 67:14:0320119:29 :

Система координат МСК-67, зона 1

Зона № 1

Обозначение характерных точек границ	Координаты, м				Метод определения координат	Формулы, примененные для расчета средней квадратической погрешности определения координат характерных точек границ (Mt), с подставленными в такие формулы значениями и итоговые (вычисленные) значения Mt, м	Описание закрепления точки
	содержатся в Едином государственном реестре недвижимости		определены в результате выполнения комплексных кадастровых работ				
	X	Y	X	Y			
1	2	3	4	5	6	7	8
н4У	-	-	418712.11	1247949.44	Метод спутниковых геодезических измерений (определений)	$Mt = \sqrt{(m_0^2 + m_1^2)} = \sqrt{(0,09^2 + 0,04^2)} = 0,10$	-
н12У	-	-	418718.31	1247973.26	Метод спутниковых геодезических измерений (определений)	$Mt = \sqrt{(m_0^2 + m_1^2)} = \sqrt{(0,09^2 + 0,04^2)} = 0,10$	-
н15У	-	-	418695.44	1247980.35	Метод спутниковых геодезических измерений (определений)	$Mt = \sqrt{(m_0^2 + m_1^2)} = \sqrt{(0,09^2 + 0,04^2)} = 0,10$	-
н16У	-	-	418691.32	1247966.22	Метод спутниковых геодезических измерений (определений)	$Mt = \sqrt{(m_0^2 + m_1^2)} = \sqrt{(0,09^2 + 0,04^2)} = 0,10$	-
н6У	-	-	418689.56	1247955.13	Метод спутниковых геодезических измерений (определений)	$Mt = \sqrt{(m_0^2 + m_1^2)} = \sqrt{(0,09^2 + 0,04^2)} = 0,10$	-
н5У	-	-	418705.67	1247950.66	Метод спутниковых геодезических измерений (определений)	$Mt = \sqrt{(m_0^2 + m_1^2)} = \sqrt{(0,09^2 + 0,04^2)} = 0,10$	-
н4У	-	-	418712.11	1247949.44	Метод спутниковых геодезических измерений (определений)	$Mt = \sqrt{(m_0^2 + m_1^2)} = \sqrt{(0,09^2 + 0,04^2)} = 0,10$	-

2. Сведения о частях границ уточняемого земельного участка с кадастровым номером 67:14:0320119:29 :

Обозначение части границ		Горизонтальное проложение (S), м	Описание прохождения части границ	Сведения о согласовании местоположения границ (согласовано/спорное)
от т.	до т.			
1	2	3	4	5
н4У	н12У	24.61	-	-
н12У	н15У	23.94	-	-
н15У	н16У	14.72	-	-
н16У	н6У	11.23	-	-

2. Сведения о частях границ уточняемого земельного участка с кадастровым номером 67:14:0320119:29 :				
Обозначение части границ		Горизонтальное проложение (S), м	Описание прохождения части границ	Сведения о согласовании местоположения границ (согласовано/спорное)
от т.	до т.			
1	2	3	4	5
н6У	н5У	16.72	-	-
н5У	н4У	6.55	-	-
3. Сведения о характеристиках уточняемого земельного участка с кадастровым номером 67:14:0320119:29 :				
№ п/п	Наименование характеристики земельного участка		Значение характеристики	
1	2		3	
1.	Адрес земельного участка		-	
1.1.	Сведения о местоположении земельного участка (при отсутствии адреса) в структурированном в соответствии с федеральной информационной адресной системой виде		Российская Федерация, 216450, Смоленская область, район Починковский, город Починок, улица Запольная, дом 21	
1.2.	Дополнительные сведения о местоположении земельного участка		-	
2.	Площадь земельного участка ± величина погрешности определения (вычисления) площади (P ± ΔP), м2		610 ± 9	
3.	Формула, примененная для вычисления предельной погрешности определения площади земельного участка, с подставленными значениями и итоговые (вычисленные) значения (ΔP), м2		$\Delta P = 3,5 * 0,1 * \sqrt{610} = 9$	
4.	Площадь земельного участка согласно сведениям Единого государственного реестра недвижимости (P _{кад}), м2		600	
5.	Оценка расхождения P и P _{кад} (P - P _{кад}), м2		10	
6.	Предельные минимальный и максимальный размеры земельного участка (P _{мин} и P _{макс}), м2		- -	
7.	Вид (виды) разрешенного использования		под строительство индивидуального жилого дома	
7.1.	Дополнительные сведения об использовании земельного участка		-	
8.	Кадастровый или иной государственный учетный номер (инвентарный) здания, сооружения, объекта незавершенного строительства, расположенного на земельном участке		67:14:0320119:56	
9.	Сведения о земельных участках (землях общего пользования, территории общего пользования), посредством которых обеспечивается доступ		Земли общего пользования	
10.	Иные сведения		-	
4. Пояснения к сведениям об уточняемом земельном участке с кадастровым номером 67:14:0320119:29 :				
1.	граница земельного участка определена с учетом имеющихся на местности объектов искусственного происхождения заборов: северная, восточная и западная границы по имеющимся на местности заборам. Южная по деревянному забору смежного участка по линии сарая (контрольные точки измерены тахеометром в безотражательном режиме в связи с отказом предоставить доступ на участок)			

Сведения об уточняемых земельных участках

1. Сведения о характерных точках границы уточняемого земельного участка с кадастровым номером 67:14:0320119:28 :

Система координат МСК-67, зона 1

Зона № 1

Обозначение характерных точек границ	Координаты, м				Метод определения координат	Формулы, примененные для расчета средней квадратической погрешности определения координат характерных точек границ (Mt), с подставленными в такие формулы значениями и итоговые (вычисленные) значения Mt, м	Описание закрепления точки
	содержатся в Едином государственном реестре недвижимости		определены в результате выполнения комплексных кадастровых работ				
	X	Y	X	Y			
1	2	3	4	5	6	7	8
н6У	-	-	418689.56	1247955.13	Метод спутниковых геодезических измерений (определений)	$Mt = \sqrt{(m_0^2 + m_1^2)} = \sqrt{(0,09^2 + 0,04^2)} = 0,10$	-
н16У	-	-	418691.32	1247966.22	Метод спутниковых геодезических измерений (определений)	$Mt = \sqrt{(m_0^2 + m_1^2)} = \sqrt{(0,09^2 + 0,04^2)} = 0,10$	-
н15У	-	-	418695.44	1247980.35	Метод спутниковых геодезических измерений (определений)	$Mt = \sqrt{(m_0^2 + m_1^2)} = \sqrt{(0,09^2 + 0,04^2)} = 0,10$	-
н18У	-	-	418672.14	1247987.93	Метод спутниковых геодезических измерений (определений)	$Mt = \sqrt{(m_0^2 + m_1^2)} = \sqrt{(0,09^2 + 0,04^2)} = 0,10$	-
н19У	-	-	418666.23	1247963.97	Метод спутниковых геодезических измерений (определений)	$Mt = \sqrt{(m_0^2 + m_1^2)} = \sqrt{(0,09^2 + 0,04^2)} = 0,10$	-
н20У	-	-	418665.75	1247962.24	Метод спутниковых геодезических измерений (определений)	$Mt = \sqrt{(m_0^2 + m_1^2)} = \sqrt{(0,09^2 + 0,04^2)} = 0,10$	-
н6У	-	-	418689.56	1247955.13	Метод спутниковых геодезических измерений (определений)	$Mt = \sqrt{(m_0^2 + m_1^2)} = \sqrt{(0,09^2 + 0,04^2)} = 0,10$	-

2. Сведения о частях границ уточняемого земельного участка с кадастровым номером 67:14:0320119:28 :

Обозначение части границ		Горизонтальное проложение (S), м	Описание прохождения части границ	Сведения о согласовании местоположения границ (согласовано/спорное)
от т.	до т.			
1	2	3	4	5
н6У	н16У	11.23	-	-
н16У	н15У	14.72	-	-
н15У	н18У	24.50	-	-
н18У	н19У	24.68	-	-

2. Сведения о частях границ уточняемого земельного участка с кадастровым номером 67:14:0320119:28 :				
Обозначение части границ		Горизонтальное проложение (S), м	Описание прохождения части границ	Сведения о согласовании местоположения границ (согласовано/спорное)
от т.	до т.			
1	2	3	4	5
н19У	н20У	1.80	-	-
н20У	н6У	24.85	-	-
3. Сведения о характеристиках уточняемого земельного участка с кадастровым номером 67:14:0320119:28 :				
№ п/п	Наименование характеристики земельного участка		Значение характеристики	
1	2		3	
1.	Адрес земельного участка		-	
1.1.	Сведения о местоположении земельного участка (при отсутствии адреса) в структурированном в соответствии с федеральной информационной адресной системой виде		Российская Федерация, 216450, Смоленская область, район Починковский, город Починок, улица Запольная, дом 19	
1.2.	Дополнительные сведения о местоположении земельного участка		-	
2.	Площадь земельного участка \pm величина погрешности определения (вычисления) площади ($P \pm \Delta P$), м ²		634 \pm 9	
3.	Формула, примененная для вычисления предельной погрешности определения площади земельного участка, с подставленными значениями и итоговые (вычисленные) значения (ΔP), м ²		$\Delta P = 3,5 * 0,1 * \sqrt{634} = 9$	
4.	Площадь земельного участка согласно сведениям Единого государственного реестра недвижимости (Ркад), м ²		600	
5.	Оценка расхождения P и Ркад ($P - P_{кад}$), м ²		34	
6.	Предельные минимальный и максимальный размеры земельного участка (Рмин и Рмакс), м ²		- -	
7.	Вид (виды) разрешенного использования		под строительство индивидуального жилого дома	
7.1.	Дополнительные сведения об использовании земельного участка		-	
8.	Кадастровый или иной государственный учетный номер (инвентарный) здания, сооружения, объекта незавершенного строительства, расположенного на земельном участке		67:14:0320119:54	
9.	Сведения о земельных участках (землях общего пользования, территории общего пользования), посредством которых обеспечивается доступ		Земли общего пользования	
10.	Иные сведения		-	
4. Пояснения к сведениям об уточняемом земельном участке с кадастровым номером 67:14:0320119:28 :				
1.	граница земельного участка определена с учетом имеющихся на местности объектов искусственного происхождения заборов: южная, восточная . Северная по деревянному забору смежного участка по линии сарая (контрольные точки измерены тахеометром в безотражательном режиме в связи с отказом предоставить доступ на участок). Западная по аппроксимированной средней линии покосившегося деревянного забора (в том числе за деревянными сараями)			

Сведения об уточняемых земельных участках

1. Сведения о характерных точках границы уточняемого земельного участка с кадастровым номером 67:14:0320119:38 :

Система координат МСК-67, зона 1

Зона № 1

Обозначение характерных точек границ	Координаты, м				Метод определения координат	Формулы, примененные для расчета средней квадратической погрешности определения координат характерных точек границ (Mt), с подставленными в такие формулы значениями и итоговые (вычисленные) значения Mt, м	Описание закрепления точки
	содержатся в Едином государственном реестре недвижимости		определены в результате выполнения комплексных работ кадастровых работ				
	X	Y	X	Y			
1	2	3	4	5	6	7	8
н7У	-	-	418682.38	1247930.55	Метод спутниковых геодезических измерений (определений)	$Mt = \sqrt{(m_0^2 + m_1^2)} = \sqrt{(0,09^2 + 0,04^2)} = 0,10$	-
н6У	-	-	418689.56	1247955.13	Метод спутниковых геодезических измерений (определений)	$Mt = \sqrt{(m_0^2 + m_1^2)} = \sqrt{(0,09^2 + 0,04^2)} = 0,10$	-
н20У	-	-	418665.75	1247962.24	Метод спутниковых геодезических измерений (определений)	$Mt = \sqrt{(m_0^2 + m_1^2)} = \sqrt{(0,09^2 + 0,04^2)} = 0,10$	-
н21У	-	-	418658.74	1247937.85	Метод спутниковых геодезических измерений (определений)	$Mt = \sqrt{(m_0^2 + m_1^2)} = \sqrt{(0,09^2 + 0,04^2)} = 0,10$	-
н22У	-	-	418673.02	1247933.68	Метод спутниковых геодезических измерений (определений)	$Mt = \sqrt{(m_0^2 + m_1^2)} = \sqrt{(0,09^2 + 0,04^2)} = 0,10$	-
н7У	-	-	418682.38	1247930.55	Метод спутниковых геодезических измерений (определений)	$Mt = \sqrt{(m_0^2 + m_1^2)} = \sqrt{(0,09^2 + 0,04^2)} = 0,10$	-

2. Сведения о частях границ уточняемого земельного участка с кадастровым номером 67:14:0320119:38 :

Обозначение части границ		Горизонтальное проложение (S), м	Описание прохождения части границ	Сведения о согласовании местоположения границ (согласовано/спорное)
от т.	до т.			
1	2	3	4	5
н7У	н6У	25.61	-	-
н6У	н20У	24.85	-	-
н20У	н21У	25.38	-	-
н21У	н22У	14.88	-	-
н22У	н7У	9.87	-	-

3. Сведения о характеристиках уточняемого земельного участка с кадастровым номером 67:14:0320119:38 :		
№ п/п	Наименование характеристики земельного участка	Значение характеристики
1	2	3
1.	Адрес земельного участка	-
1.1.	Сведения о местоположении земельного участка (при отсутствии адреса) в структурированном в соответствии с федеральной информационной адресной системой виде	Российская Федерация, 216450, Смоленская область, район Починковский, город Починок, улица Мелиоративная, дом 18
1.2.	Дополнительные сведения о местоположении земельного участка	-
2.	Площадь земельного участка \pm величина погрешности определения (вычисления) площади ($P \pm \Delta P$), м ²	629 \pm 9
3.	Формула, примененная для вычисления предельной погрешности определения площади земельного участка, с подставленными значениями и итоговые (вычисленные) значения (ΔP), м ²	$\Delta P = 3,5 * 0,1 * \sqrt{629} = 9$
4.	Площадь земельного участка согласно сведениям Единого государственного реестра недвижимости ($P_{\text{кад}}$), м ²	618
5.	Оценка расхождения P и $P_{\text{кад}}$ ($P - P_{\text{кад}}$), м ²	11
6.	Предельные минимальный и максимальный размеры земельного участка ($P_{\text{мин}}$ и $P_{\text{макс}}$), м ²	- -
7.	Вид (виды) разрешенного использования	для ведения личного подсобного хозяйства
7.1.	Дополнительные сведения об использовании земельного участка	-
8.	Кадастровый или иной государственный учетный номер (инвентарный) здания, сооружения, объекта незавершенного строительства, расположенного на земельном участке	67:14:0320119:51
9.	Сведения о земельных участках (землях общего пользования, территории общего пользования), посредством которых обеспечивается доступ	Земли общего пользования
10.	Иные сведения	-
4. Пояснения к сведениям об уточняемом земельном участке с кадастровым номером 67:14:0320119:38 :		
1.	граница земельного участка определена с учетом имеющихся на местности объектов искусственного происхождения заборов: южная, северная, западная. Восточная по аппроксимированной средней линии покосившегося деревянного забора (в том числе за деревянными сараями)	

Сведения об уточняемых земельных участках

1. Сведения о характерных точках границы уточняемого земельного участка с кадастровым номером 67:14:0320119:37 :

Система координат МСК-67, зона 1

Зона № 1

Обозначение характерных точек границ	Координаты, м				Метод определения координат	Формулы, примененные для расчета средней квадратической погрешности определения координат характерных точек границ (Mt), с подставленными в такие формулы значениями и итоговые (вычисленные) значения Mt, м	Описание закрепления точки
	содержатся в Едином государственном реестре недвижимости		определены в результате выполнения комплексных работ кадастровых работ				
	X	Y	X	Y			
1	2	3	4	5	6	7	8
н21У	-	-	418658.74	1247937.85	Метод спутниковых геодезических измерений (определений)	$Mt = \sqrt{(m_0^2 + m_1^2)} = \sqrt{(0,09^2 + 0,04^2)} = 0,10$	-
н20У	-	-	418665.75	1247962.24	Метод спутниковых геодезических измерений (определений)	$Mt = \sqrt{(m_0^2 + m_1^2)} = \sqrt{(0,09^2 + 0,04^2)} = 0,10$	-
н19У	-	-	418666.23	1247963.97	Метод спутниковых геодезических измерений (определений)	$Mt = \sqrt{(m_0^2 + m_1^2)} = \sqrt{(0,09^2 + 0,04^2)} = 0,10$	-
н25У	-	-	418643.23	1247970.04	Метод спутниковых геодезических измерений (определений)	$Mt = \sqrt{(m_0^2 + m_1^2)} = \sqrt{(0,09^2 + 0,04^2)} = 0,10$	-
н27У	-	-	418635.42	1247944.86	Метод спутниковых геодезических измерений (определений)	$Mt = \sqrt{(m_0^2 + m_1^2)} = \sqrt{(0,09^2 + 0,04^2)} = 0,10$	-
н21У	-	-	418658.74	1247937.85	Метод спутниковых геодезических измерений (определений)	$Mt = \sqrt{(m_0^2 + m_1^2)} = \sqrt{(0,09^2 + 0,04^2)} = 0,10$	-

2. Сведения о частях границ уточняемого земельного участка с кадастровым номером 67:14:0320119:37 :

Обозначение части границ		Горизонтальное проложение (S), м	Описание прохождения части границ	Сведения о согласовании местоположения границ (согласовано/спорное)
от т.	до т.			
1	2	3	4	5
н21У	н20У	25.38	-	-
н20У	н19У	1.80	-	-
н19У	н25У	23.79	-	-
н25У	н27У	26.36	-	-
н27У	н21У	24.35	-	-

3. Сведения о характеристиках уточняемого земельного участка с кадастровым номером 67:14:0320119:37 :		
№ п/п	Наименование характеристики земельного участка	Значение характеристики
1	2	3
1.	Адрес земельного участка	-
1.1.	Сведения о местоположении земельного участка (при отсутствии адреса) в структурированном в соответствии с федеральной информационной адресной системой виде	Российская Федерация, 216450, Смоленская область, район Починковский, город Починок, улица Мелиоративная, дом 16
1.2.	Дополнительные сведения о местоположении земельного участка	-
2.	Площадь земельного участка \pm величина погрешности определения (вычисления) площади ($P \pm \Delta P$), м ²	644 \pm 9
3.	Формула, примененная для вычисления предельной погрешности определения площади земельного участка, с подставленными значениями и итоговые (вычисленные) значения (ΔP), м ²	$\Delta P = 3,5 * 0,1 * \sqrt{644} = 9$
4.	Площадь земельного участка согласно сведениям Единого государственного реестра недвижимости ($P_{\text{кад}}$), м ²	632
5.	Оценка расхождения P и $P_{\text{кад}}$ ($P - P_{\text{кад}}$), м ²	12
6.	Предельные минимальный и максимальный размеры земельного участка ($R_{\text{мин}}$ и $R_{\text{макс}}$), м ²	- -
7.	Вид (виды) разрешенного использования	для ведения личного подсобного хозяйства
7.1.	Дополнительные сведения об использовании земельного участка	-
8.	Кадастровый или иной государственный учетный номер (инвентарный) здания, сооружения, объекта незавершенного строительства, расположенного на земельном участке	67:14:0320119:49
9.	Сведения о земельных участках (землях общего пользования, территории общего пользования), посредством которых обеспечивается доступ	Земли общего пользования
10.	Иные сведения	-
4. Пояснения к сведениям об уточняемом земельном участке с кадастровым номером 67:14:0320119:37 :		
1.	граница земельного участка определена с учетом имеющихся на местности объектов искусственного происхождения заборов: северная, западная. Восточная граница уточнена со смежным по фактической линии забора (граница по сведениям ЕГРН была смещена на более 3 сигма предельных отклонений (более 30 см)). Южная по аппроксимированной средней линии покосившегося деревянного забора к точке стыковки границ 4 участков	

Сведения об уточняемых земельных участках

1. Сведения о характерных точках границы уточняемого земельного участка с кадастровым номером 67:14:0320119:19 :

Система координат МСК-67, зона 1					Зона №1		
Обозначение характерных точек границ	Координаты, м				Метод определения координат	Формулы, примененные для расчета средней квадратической погрешности определения координат характерных точек границ (Mt), с подставленными в такие формулы значениями и итоговые (вычисленные) значения Mt, м	Описание закрепления точки
	содержатся в Едином государственном реестре недвижимости		определены в результате выполнения комплексных кадастровых работ				
	X	Y	X	Y			
1	2	3	4	5	6	7	8
н19У	-	-	418666.23	1247963.97	Метод спутниковых геодезических измерений (определений)	$Mt = \sqrt{(m_0^2 + m_1^2)} = \sqrt{(0,09^2 + 0,04^2)} = 0,10$	-
5	418666.17	1247963.70	-	-	-	0.30	-
6	418672.05	1247987.57	-	-	-	0.30	-
7	418649.30	1247995.01	-	-	-	0.30	-
8	418643.16	1247969.68	-	-	-	0.30	-
5	418666.17	1247963.70	-	-	-	0.30	-
н18У	-	-	418672.14	1247987.93	Метод спутниковых геодезических измерений (определений)	$Mt = \sqrt{(m_0^2 + m_1^2)} = \sqrt{(0,09^2 + 0,04^2)} = 0,10$	-
н26У	-	-	418649.30	1247995.29	Метод спутниковых геодезических измерений (определений)	$Mt = \sqrt{(m_0^2 + m_1^2)} = \sqrt{(0,09^2 + 0,04^2)} = 0,10$	-
н25У	-	-	418643.23	1247970.04	Метод спутниковых геодезических измерений (определений)	$Mt = \sqrt{(m_0^2 + m_1^2)} = \sqrt{(0,09^2 + 0,04^2)} = 0,10$	-
н19У	-	-	418666.23	1247963.97	Метод спутниковых геодезических измерений (определений)	$Mt = \sqrt{(m_0^2 + m_1^2)} = \sqrt{(0,09^2 + 0,04^2)} = 0,10$	-

2. Сведения о частях границ уточняемого земельного участка с кадастровым номером 67:14:0320119:19 :

Обозначение части границ		Горизонтальное проложение (S), м	Описание прохождения части границ	Сведения о согласовании местоположения границ (согласовано/спорное)
от т.	до т.			
1	2	3	4	5
н19У	н18У	24.68	-	-
н18У	н26У	24.00	-	-
н26У	н25У	25.97	-	-
н25У	н19У	23.79	-	-

3. Сведения о характеристиках уточняемого земельного участка с кадастровым номером 67:14:0320119:19 :		
№ п/п	Наименование характеристики земельного участка	Значение характеристики
1	2	3
1.	Адрес земельного участка	-
1.1.	Сведения о местоположении земельного участка (при отсутствии адреса) в структурированном в соответствии с федеральной информационной адресной системой виде	Российская Федерация, 216450, Смоленская область, район Починковский, город Починок, улица Запольная, дом 17
1.2.	Дополнительные сведения о местоположении земельного участка	-
2.	Площадь земельного участка \pm величина погрешности определения (вычисления) площади ($P \pm \Delta P$), м ²	604 \pm 9
3.	Формула, примененная для вычисления предельной погрешности определения площади земельного участка, с подставленными значениями и итоговые (вычисленные) значения (ΔP), м ²	$\Delta P = 3,5 * 0,1 * \sqrt{604} = 9$
4.	Площадь земельного участка согласно сведениям Единого государственного реестра недвижимости ($P_{\text{кад}}$), м ²	603
5.	Оценка расхождения P и $P_{\text{кад}}$ ($P - P_{\text{кад}}$), м ²	1
6.	Предельные минимальный и максимальный размеры земельного участка ($P_{\text{мин}}$ и $P_{\text{макс}}$), м ²	- -
7.	Вид (виды) разрешенного использования	для ведения личного подсобного хозяйства
7.1.	Дополнительные сведения об использовании земельного участка	-
8.	Кадастровый или иной государственный учетный номер (инвентарный) здания, сооружения, объекта незавершенного строительства, расположенного на земельном участке	67:14:0320119:55
9.	Сведения о земельных участках (землях общего пользования, территории общего пользования), посредством которых обеспечивается доступ	Земли общего пользования
10.	Иные сведения	-
4. Пояснения к сведениям об уточняемом земельном участке с кадастровым номером 67:14:0320119:19 :		
1.	граница земельного участка уточнена с учетом имеющихся на местности объектов искусственного происхождения заборов: северная, восточная Западная граница уточнена со смежным по фактической линии забора (граница по сведениям ЕГРН была смещена на более 3 сигма предельных отклонений (более 30 см)). Южная по аппроксимированной средней линии покосившегося забора из сетки рабица к точке стыковки границ 4 участков	

Сведения об уточняемых земельных участках

1. Сведения о характерных точках границы уточняемого земельного участка с кадастровым номером 67:14:0320119:15 :

Система координат МСК-67, зона 1					Зона №1		
Обозначение характерных точек границ	Координаты, м				Метод определения координат	Формулы, примененные для расчета средней квадратической погрешности определения координат характерных точек границ (Mt), с подставленными в такие формулы значениями и итоговые (вычисленные) значения Mt, м	Описание закрепления точки
	содержатся в Едином государственном реестре недвижимости		определены в результате выполнения комплексных кадастровых работ				
	X	Y	X	Y			
1	2	3	4	5	6	7	8
н27У	-	-	418635.42	1247944.86	Метод спутниковых геодезических измерений (определений)	$Mt = \sqrt{(m_0^2 + m_1^2)} = \sqrt{(0,09^2 + 0,04^2)} = 0,10$	-
9	418635.48	1247944.72	-	-	-	0.10	-
8	418643.16	1247969.68	-	-	-	0.30	-
10	418621.06	1247975.95	-	-	-	0.30	-
11	418619.65	1247976.52	-	-	-	0.30	-
12	418612.54	1247951.36	-	-	-	0.10	-
9	418635.48	1247944.72	-	-	-	0.10	-
н25У	-	-	418643.23	1247970.04	Метод спутниковых геодезических измерений (определений)	$Mt = \sqrt{(m_0^2 + m_1^2)} = \sqrt{(0,09^2 + 0,04^2)} = 0,10$	-
н30У	-	-	418621.42	1247976.00	Метод спутниковых геодезических измерений (определений)	$Mt = \sqrt{(m_0^2 + m_1^2)} = \sqrt{(0,09^2 + 0,04^2)} = 0,10$	-
н31У	-	-	418619.80	1247976.47	Метод спутниковых геодезических измерений (определений)	$Mt = \sqrt{(m_0^2 + m_1^2)} = \sqrt{(0,09^2 + 0,04^2)} = 0,10$	-
н32У	-	-	418612.46	1247951.73	Метод спутниковых геодезических измерений (определений)	$Mt = \sqrt{(m_0^2 + m_1^2)} = \sqrt{(0,09^2 + 0,04^2)} = 0,10$	-
н27У	-	-	418635.42	1247944.86	Метод спутниковых геодезических измерений (определений)	$Mt = \sqrt{(m_0^2 + m_1^2)} = \sqrt{(0,09^2 + 0,04^2)} = 0,10$	-

2. Сведения о частях границ уточняемого земельного участка с кадастровым номером 67:14:0320119:15 :

Обозначение части границ		Горизонтальное проложение (S), м	Описание прохождения части границ	Сведения о согласовании местоположения границ (согласовано/спорное)
от т.	до т.			
1	2	3	4	5
н27У	н25У	26.36	-	-

2. Сведения о частях границ уточняемого земельного участка с кадастровым номером 67:14:0320119:15 :				
Обозначение части границ		Горизонтальное проложение (S), м	Описание прохождения части границ	Сведения о согласовании местоположения границ (согласовано/спорное)
от т.	до т.			
1	2	3	4	5
н25У	н30У	22.61	-	-
н30У	н31У	1.69	-	-
н31У	н32У	25.81	-	-
н32У	н27У	23.97	-	-
3. Сведения о характеристиках уточняемого земельного участка с кадастровым номером 67:14:0320119:15 :				
№ п/п	Наименование характеристики земельного участка		Значение характеристики	
1	2		3	
1.	Адрес земельного участка		-	
1.1.	Сведения о местоположении земельного участка (при отсутствии адреса) в структурированном в соответствии с федеральной информационной адресной системой виде		Российская Федерация, 216450, Смоленская область, район Починковский, город Починок, улица Мелиоративная, дом 14	
1.2.	Дополнительные сведения о местоположении земельного участка		-	
2.	Площадь земельного участка ± величина погрешности определения (вычисления) площади ($P \pm \Delta P$), м ²		629 ± 9	
3.	Формула, примененная для вычисления предельной погрешности определения площади земельного участка, с подставленными значениями и итоговые (вычисленные) значения (ΔP), м ²		$\Delta P = 3,5 * 0,1 * \sqrt{629} = 9$	
4.	Площадь земельного участка согласно сведениям Единого государственного реестра недвижимости (Ркад), м ²		630	
5.	Оценка расхождения P и Ркад ($P - P_{кад}$), м ²		1	
6.	Предельные минимальный и максимальный размеры земельного участка (Рмин и Рмакс), м ²		-	
7.	Вид (виды) разрешенного использования		для ведения личного подсобного хозяйства	
7.1.	Дополнительные сведения об использовании земельного участка		-	
8.	Кадастровый или иной государственный учетный номер (инвентарный) здания, сооружения, объекта незавершенного строительства, расположенного на земельном участке		67:14:0320119:50	
9.	Сведения о земельных участках (землях общего пользования, территории общего пользования), посредством которых обеспечивается доступ		Земли общего пользования	
10.	Иные сведения		-	
4. Пояснения к сведениям об уточняемом земельном участке с кадастровым номером 67:14:0320119:15 :				
1.	граница земельного участка уточнена с учетом имеющихся на местности объектов искусственного происхождения заборов: западная. северная по аппроксимированной средней линии покосившегося деревянного забора к точки стыковки границ 4 участков Южная незначительно скорректирована по существующим заборам. Восточная граница уточнена со смежным по фактической линии забора из сетки рабица, в северной части восточной границы по линии продолжения забора за сараем, до точки стыковки 4 участков.			

Сведения об уточняемых земельных участках

1. Сведения о характерных точках границы уточняемого земельного участка с кадастровым номером 67:14:0320119:35 :

Система координат МСК-67, зона 1

Зона № 1

Обозначение характерных точек границ	Координаты, м				Метод определения координат	Формулы, примененные для расчета средней квадратической погрешности определения координат характерных точек границ (Mt), с подставленными в такие формулы значениями и итоговые (вычисленные) значения Mt, м	Описание закрепления точки
	содержатся в Едином государственном реестре недвижимости		определены в результате выполнения комплексных работ кадастровых работ				
	X	Y	X	Y			
1	2	3	4	5	6	7	8
н32У	-	-	418612.46	1247951.73	Метод спутниковых геодезических измерений (определений)	$Mt = \sqrt{(m_0^2 + m_1^2)} = \sqrt{(0,09^2 + 0,04^2)} = 0,10$	-
н31У	-	-	418619.80	1247976.47	Метод спутниковых геодезических измерений (определений)	$Mt = \sqrt{(m_0^2 + m_1^2)} = \sqrt{(0,09^2 + 0,04^2)} = 0,10$	-
н36У	-	-	418596.09	1247983.33	Метод спутниковых геодезических измерений (определений)	$Mt = \sqrt{(m_0^2 + m_1^2)} = \sqrt{(0,09^2 + 0,04^2)} = 0,10$	-
н37У	-	-	418593.28	1247975.96	Метод спутниковых геодезических измерений (определений)	$Mt = \sqrt{(m_0^2 + m_1^2)} = \sqrt{(0,09^2 + 0,04^2)} = 0,10$	-
н38У	-	-	418587.35	1247958.66	Метод спутниковых геодезических измерений (определений)	$Mt = \sqrt{(m_0^2 + m_1^2)} = \sqrt{(0,09^2 + 0,04^2)} = 0,10$	-
н32У	-	-	418612.46	1247951.73	Метод спутниковых геодезических измерений (определений)	$Mt = \sqrt{(m_0^2 + m_1^2)} = \sqrt{(0,09^2 + 0,04^2)} = 0,10$	-

2. Сведения о частях границ уточняемого земельного участка с кадастровым номером 67:14:0320119:35 :

Обозначение части границ		Горизонтальное проложение (S), м	Описание прохождения части границ	Сведения о согласовании местоположения границ (согласовано/спорное)
от т.	до т.			
1	2	3	4	5
н32У	н31У	25.81	-	-
н31У	н36У	24.68	-	-
н36У	н37У	7.89	-	-
н37У	н38У	18.29	-	-
н38У	н32У	26.05	-	-

3. Сведения о характеристиках уточняемого земельного участка с кадастровым номером 67:14:0320119:35 :		
№ п/п	Наименование характеристики земельного участка	Значение характеристики
1	2	3
1.	Адрес земельного участка	-
1.1.	Сведения о местоположении земельного участка (при отсутствии адреса) в структурированном в соответствии с федеральной информационной адресной системой виде	Российская Федерация, 216450, Смоленская область, район Починковский, город Починок, улица Мелиоративная, дом 12
1.2.	Дополнительные сведения о местоположении земельного участка	-
2.	Площадь земельного участка \pm величина погрешности определения (вычисления) площади ($P \pm \Delta P$), м ²	661 \pm 9
3.	Формула, примененная для вычисления предельной погрешности определения площади земельного участка, с подставленными значениями и итоговые (вычисленные) значения (ΔP), м ²	$\Delta P = 3,5 * 0,1 * \sqrt{661} = 9$
4.	Площадь земельного участка согласно сведениям Единого государственного реестра недвижимости ($P_{\text{кад}}$), м ²	657
5.	Оценка расхождения P и $P_{\text{кад}}$ ($P - P_{\text{кад}}$), м ²	4
6.	Предельные минимальный и максимальный размеры земельного участка ($P_{\text{мин}}$ и $P_{\text{макс}}$), м ²	- -
7.	Вид (виды) разрешенного использования	для ведения личного подсобного хозяйства
7.1.	Дополнительные сведения об использовании земельного участка	-
8.	Кадастровый или иной государственный учетный номер (инвентарный) здания, сооружения, объекта незавершенного строительства, расположенного на земельном участке	67:14:0320119:53
9.	Сведения о земельных участках (землях общего пользования, территории общего пользования), посредством которых обеспечивается доступ	Земли общего пользования
10.	Иные сведения	-
4. Пояснения к сведениям об уточняемом земельном участке с кадастровым номером 67:14:0320119:35 :		
1.	граница земельного участка определена с учетом имеющихся на местности объектов искусственного происхождения заборов: северная, западная, южная. Восточная граница уточнена со смежным по фактической аппроксимированной линии забора близкой к имеющимся в ЕГРН сведениям .	

Сведения об уточняемых земельных участках

1. Сведения о характерных точках границы уточняемого земельного участка с кадастровым номером 67:14:0320119:60 :

Система координат МСК-67, зона 1

Зона № 1

Обозначение характерных точек границ	Координаты, м				Метод определения координат	Формулы, примененные для расчета средней квадратической погрешности определения координат характерных точек границ (Mt), с подставленными в такие формулы значениями и итоговые (вычисленные) значения Mt, м	Описание закрепле ния точки
	содержатся в Едином государственном реестре недвижимости		определены в результате выполнения комплексных кадастровых работ				
	X	Y	X	Y			
1	2	3	4	5	6	7	8
н57У	-	-	418592.64	1247903.43	Метод спутниковых геодезических измерений (определений)	$Mt = \sqrt{(m_0^2 + m_1^2)} = \sqrt{(0,09^2 + 0,04^2)} = 0,10$	-
н56У	-	-	418595.35	1247910.54	Метод спутниковых геодезических измерений (определений)	$Mt = \sqrt{(m_0^2 + m_1^2)} = \sqrt{(0,09^2 + 0,04^2)} = 0,10$	-
н55У	-	-	418595.81	1247910.37	Метод спутниковых геодезических измерений (определений)	$Mt = \sqrt{(m_0^2 + m_1^2)} = \sqrt{(0,09^2 + 0,04^2)} = 0,10$	-
н54У	-	-	418603.68	1247931.74	Метод спутниковых геодезических измерений (определений)	$Mt = \sqrt{(m_0^2 + m_1^2)} = \sqrt{(0,09^2 + 0,04^2)} = 0,10$	-
н60У	-	-	418580.36	1247939.62	Метод спутниковых геодезических измерений (определений)	$Mt = \sqrt{(m_0^2 + m_1^2)} = \sqrt{(0,09^2 + 0,04^2)} = 0,10$	-
н61У	-	-	418574.34	1247923.16	Метод спутниковых геодезических измерений (определений)	$Mt = \sqrt{(m_0^2 + m_1^2)} = \sqrt{(0,09^2 + 0,04^2)} = 0,10$	-
н62У	-	-	418569.47	1247913.07	Метод спутниковых геодезических измерений (определений)	$Mt = \sqrt{(m_0^2 + m_1^2)} = \sqrt{(0,09^2 + 0,04^2)} = 0,10$	-
н63У	-	-	418579.83	1247908.30	Метод спутниковых геодезических измерений (определений)	$Mt = \sqrt{(m_0^2 + m_1^2)} = \sqrt{(0,09^2 + 0,04^2)} = 0,10$	-
н64У	-	-	418586.01	1247906.02	Метод спутниковых геодезических измерений (определений)	$Mt = \sqrt{(m_0^2 + m_1^2)} = \sqrt{(0,09^2 + 0,04^2)} = 0,10$	-
н65У	-	-	418583.85	1247900.37	Метод спутниковых геодезических измерений (определений)	$Mt = \sqrt{(m_0^2 + m_1^2)} = \sqrt{(0,09^2 + 0,04^2)} = 0,10$	-

1. Сведения о характерных точках границы уточняемого земельного участка с кадастровым номером 67:14:0320119:60 :							
Система координат МСК-67, зона 1							Зона № 1
Обозначение характерных точек границ	Координаты, м				Метод определения координат	Формулы, примененные для расчета средней квадратической погрешности определения координат характерных точек границ (Mt), с подставленными в такие формулы значениями и итоговые (вычисленные) значения Mt, м	Описание закрепления точки
	содержатся в Едином государственном реестре недвижимости		определены в результате выполнения комплексных кадастровых работ				
	X	Y	X	Y			
1	2	3	4	5	6	7	8
н66У	-	-	418590.50	1247897.83	Метод спутниковых геодезических измерений (определений)	$Mt = \sqrt{(m_0^2 + m_1^2)} = \sqrt{(0,09^2 + 0,04^2)} = 0,10$	-
н57У	-	-	418592.64	1247903.43	Метод спутниковых геодезических измерений (определений)	$Mt = \sqrt{(m_0^2 + m_1^2)} = \sqrt{(0,09^2 + 0,04^2)} = 0,10$	-
2. Сведения о частях границ уточняемого земельного участка с кадастровым номером 67:14:0320119:60 :							
Обозначение части границ		Горизонтальное проложение (S), м	Описание прохождения части границ	Сведения о согласовании местоположения границ (согласовано/спорное)			
от т.	до т.						
1	2	3	4	5			
н57У	н56У	7.61	-	-			
н56У	н55У	0.49	-	-			
н55У	н54У	22.77	-	-			
н54У	н60У	24.62	-	-			
н60У	н61У	17.53	-	-			
н61У	н62У	11.20	-	-			
н62У	н63У	11.41	-	-			
н63У	н64У	6.59	-	-			
н64У	н65У	6.05	-	-			
н65У	н66У	7.12	-	-			
н66У	н57У	5.99	-	-			
3. Сведения о характеристиках уточняемого земельного участка с кадастровым номером 67:14:0320119:60 :							
№ п/п	Наименование характеристики земельного участка			Значение характеристики			
1	2			3			
1.	Адрес земельного участка			-			
1.1.	Сведения о местоположении земельного участка (при отсутствии адреса) в структурированном в соответствии с федеральной информационной адресной системой виде			Российская Федерация, 216450, Смоленская область, район Починковский, город Починок, улица Мелиоративная, дом 11			
1.2.	Дополнительные сведения о местоположении земельного участка			-			

3. Сведения о характеристиках уточняемого земельного участка с кадастровым номером 67:14:0320119:60 :		
№ п/п	Наименование характеристики земельного участка	Значение характеристики
1	2	3
2.	Площадь земельного участка \pm величина погрешности определения (вычисления) площади ($P \pm \Delta P$), м ²	776 \pm 10
3.	Формула, примененная для вычисления предельной погрешности определения площади земельного участка, с подставленными значениями и итоговые (вычисленные) значения (ΔP), м ²	$\Delta P = 3,5 * 0,1 * \sqrt{776} = 10$
4.	Площадь земельного участка согласно сведениям Единого государственного реестра недвижимости (Ркад), м ²	724
5.	Оценка расхождения Р и Ркад ($P - P_{кад}$), м ²	52
6.	Предельные минимальный и максимальный размеры земельного участка (Рмин и Рмакс), м ²	- -
7.	Вид (виды) разрешенного использования	для ведения личного подсобного хозяйства
7.1.	Дополнительные сведения об использовании земельного участка	-
8.	Кадастровый или иной государственный учетный номер (инвентарный) здания, сооружения, объекта незавершенного строительства, расположенного на земельном участке	67:14:0320119:47
9.	Сведения о земельных участках (землях общего пользования, территории общего пользования), посредством которых обеспечивается доступ	Земли общего пользования
10.	Иные сведения	-
4. Пояснения к сведениям об уточняемом земельном участке с кадастровым номером 67:14:0320119:60 :		
1.	граница земельного участка определена с учетом имеющихся на местности объектов искусственного происхождения заборов: северная, западная. Южная граница по линии забора из профилированного листа в вдоль улицы. Восточная - по линии деревянного забора, выступ в северной части границы является линией расположенной на расстоянии до 1 метра от границ хозяйственных построек, сарая, курятника, туалета.	

Сведения об уточняемых земельных участках

1. Сведения о характерных точках границы уточняемого земельного участка с кадастровым номером 67:14:0320119:41 :

Система координат МСК-67, зона 1

Зона № 1

Обозначение характерных точек границ	Координаты, м				Метод определения координат	Формулы, примененные для расчета средней квадратической погрешности определения координат характерных точек границ (Mt), с подставленными в такие формулы значениями и итоговые (вычисленные) значения Mt, м	Описание закрепления точки
	содержатся в Едином государственном реестре недвижимости		определены в результате выполнения комплексных кадастровых работ				
	X	Y	X	Y			
1	2	3	4	5	6	7	8
н1У	-	-	418577.62	1247876.25	Метод спутниковых геодезических измерений (определений)	$Mt = \sqrt{(m_0^2 + m_1^2)} = \sqrt{(0,09^2 + 0,04^2)} = 0,10$	-
н2У	-	-	418579.15	1247880.04	Метод спутниковых геодезических измерений (определений)	$Mt = \sqrt{(m_0^2 + m_1^2)} = \sqrt{(0,09^2 + 0,04^2)} = 0,10$	-
н3У	-	-	418578.25	1247880.41	Метод спутниковых геодезических измерений (определений)	$Mt = \sqrt{(m_0^2 + m_1^2)} = \sqrt{(0,09^2 + 0,04^2)} = 0,10$	-
н4У	-	-	418582.79	1247895.35	Метод спутниковых геодезических измерений (определений)	$Mt = \sqrt{(m_0^2 + m_1^2)} = \sqrt{(0,09^2 + 0,04^2)} = 0,10$	-
н65У	-	-	418583.85	1247900.37	Метод спутниковых геодезических измерений (определений)	$Mt = \sqrt{(m_0^2 + m_1^2)} = \sqrt{(0,09^2 + 0,04^2)} = 0,10$	-
н64У	-	-	418586.01	1247906.02	Метод спутниковых геодезических измерений (определений)	$Mt = \sqrt{(m_0^2 + m_1^2)} = \sqrt{(0,09^2 + 0,04^2)} = 0,10$	-
н63У	-	-	418579.83	1247908.30	Метод спутниковых геодезических измерений (определений)	$Mt = \sqrt{(m_0^2 + m_1^2)} = \sqrt{(0,09^2 + 0,04^2)} = 0,10$	-
н62У	-	-	418569.47	1247913.07	Метод спутниковых геодезических измерений (определений)	$Mt = \sqrt{(m_0^2 + m_1^2)} = \sqrt{(0,09^2 + 0,04^2)} = 0,10$	-
н9У	-	-	418567.47	1247914.00	Метод спутниковых геодезических измерений (определений)	$Mt = \sqrt{(m_0^2 + m_1^2)} = \sqrt{(0,09^2 + 0,04^2)} = 0,10$	-
н10У	-	-	418555.28	1247884.15	Метод спутниковых геодезических измерений (определений)	$Mt = \sqrt{(m_0^2 + m_1^2)} = \sqrt{(0,09^2 + 0,04^2)} = 0,10$	-

1. Сведения о характерных точках границы уточняемого земельного участка с кадастровым номером 67:14:0320119:41 :							
Система координат МСК-67, зона 1							Зона № 1
Обозначение характерных точек границ	Координаты, м				Метод определения координат	Формулы, примененные для расчета средней квадратической погрешности определения координат характерных точек границ (Mt), с подставленными в такие формулы значениями и итоговые (вычисленные) значения Mt, м	Описание закрепления точки
	содержатся в Едином государственном реестре недвижимости		определены в результате выполнения комплексных кадастровых работ				
	X	Y	X	Y			
1	2	3	4	5	6	7	8
н11У	-	-	418567.95	1247878.51	Метод спутниковых геодезических измерений (определений)	$Mt = \sqrt{(m_0^2 + m_1^2)} = \sqrt{(0,09^2 + 0,04^2)} = 0,10$	-
н12У	-	-	418577.06	1247874.84	Метод спутниковых геодезических измерений (определений)	$Mt = \sqrt{(m_0^2 + m_1^2)} = \sqrt{(0,09^2 + 0,04^2)} = 0,10$	-
н1У	-	-	418577.62	1247876.25	Метод спутниковых геодезических измерений (определений)	$Mt = \sqrt{(m_0^2 + m_1^2)} = \sqrt{(0,09^2 + 0,04^2)} = 0,10$	-
2. Сведения о частях границ уточняемого земельного участка с кадастровым номером 67:14:0320119:41 :							
Обозначение части границ		Горизонтальное проложение (S), м	Описание прохождения части границ	Сведения о согласовании местоположения границ (согласовано/спорное)			
от т.	до т.						
1	2	3	4	5			
н1У	н2У	4.09	-	-			
н2У	н3У	0.97	-	-			
н3У	н4У	15.61	-	-			
н4У	н65У	5.13	-	-			
н65У	н64У	6.05	-	-			
н64У	н63У	6.59	-	-			
н63У	н62У	11.41	-	-			
н62У	н9У	2.21	-	-			
н9У	н10У	32.24	-	-			
н10У	н11У	13.87	-	-			
н11У	н12У	9.82	-	-			
н12У	н1У	1.52	-	-			
3. Сведения о характеристиках уточняемого земельного участка с кадастровым номером 67:14:0320119:41 :							
№ п/п	Наименование характеристики земельного участка			Значение характеристики			
1	2			3			
1.	Адрес земельного участка			-			

3. Сведения о характеристиках уточняемого земельного участка с кадастровым номером 67:14:0320119:41 :		
№ п/п	Наименование характеристики земельного участка	Значение характеристики
1	2	3
1.1.	Сведения о местоположении земельного участка (при отсутствии адреса) в структурированном в соответствии с федеральной информационной адресной системой виде	Российская Федерация, 216450, Смоленская область, район Починковский, город Починок, улица Пионерская, дом 12А
1.2.	Дополнительные сведения о местоположении земельного участка	-
2.	Площадь земельного участка \pm величина погрешности определения (вычисления) площади ($P \pm \Delta P$), м ²	700 \pm 9
3.	Формула, примененная для вычисления предельной погрешности определения площади земельного участка, с подставленными значениями и итоговые (вычисленные) значения (ΔP), м ²	$\Delta P = 3,5 * 0,1 * \sqrt{700}=9$
4.	Площадь земельного участка согласно сведениям Единого государственного реестра недвижимости ($P_{\text{кад}}$), м ²	653
5.	Оценка расхождения P и $P_{\text{кад}}$ ($P - P_{\text{кад}}$), м ²	47
6.	Предельные минимальный и максимальный размеры земельного участка ($P_{\text{мин}}$ и $P_{\text{макс}}$), м ²	- -
7.	Вид (виды) разрешенного использования	для ведения личного подсобного хозяйства
7.1.	Дополнительные сведения об использовании земельного участка	-
8.	Кадастровый или иной государственный учетный номер (инвентарный) здания, сооружения, объекта незавершенного строительства, расположенного на земельном участке	67:14:0320119:57
9.	Сведения о земельных участках (землях общего пользования, территории общего пользования), посредством которых обеспечивается доступ	Земли общего пользования
10.	Иные сведения	-
4. Пояснения к сведениям об уточняемом земельном участке с кадастровым номером 67:14:0320119:41 :		
1.	граница земельного участка определена с учетом имеющихся на местности объектов искусственного происхождения заборов: северная, западная. Южная граница по линии забора из профилированного листа в вдоль улицы. Восточная по линии забора из профилированного листа, скорректирована граница смежного участка, по линии продолжения забора, с целью образования доступа к сараю и устранения пересечения границы смежного участка по сведениям ЕГРН с хозяйственной постройкой	

Сведения об уточняемых земельных участках

1. Сведения о характерных точках границы уточняемого земельного участка с кадастровым номером 67:14:0320119:33 :

Система координат МСК-67, зона 1

Зона № 1

Обозначение характерных точек границ	Координаты, м				Метод определения координат	Формулы, примененные для расчета средней квадратической погрешности определения координат характерных точек границ (Mt), с подставленными в такие формулы значениями и итоговые (вычисленные) значения Mt, м	Описание закрепления точки
	содержатся в Едином государственном реестре недвижимости		определены в результате выполнения комплексных кадастровых работ				
	X	Y	X	Y			
1	2	3	4	5	6	7	8
н5У	-	-	418652.83	1247887.47	Метод спутниковых геодезических измерений (определений)	$Mt = \sqrt{(m_0^2 + m_1^2)} = \sqrt{(0,09^2 + 0,04^2)} = 0,10$	-
н14У	-	-	418665.08	1247912.16	Метод спутниковых геодезических измерений (определений)	$Mt = \sqrt{(m_0^2 + m_1^2)} = \sqrt{(0,09^2 + 0,04^2)} = 0,10$	-
н30У	-	-	418653.91	1247917.43	Метод спутниковых геодезических измерений (определений)	$Mt = \sqrt{(m_0^2 + m_1^2)} = \sqrt{(0,09^2 + 0,04^2)} = 0,10$	-
н31У	-	-	418634.22	1247924.89	Метод спутниковых геодезических измерений (определений)	$Mt = \sqrt{(m_0^2 + m_1^2)} = \sqrt{(0,09^2 + 0,04^2)} = 0,10$	-
н32У	-	-	418631.66	1247921.94	Метод спутниковых геодезических измерений (определений)	$Mt = \sqrt{(m_0^2 + m_1^2)} = \sqrt{(0,09^2 + 0,04^2)} = 0,10$	-
н52У	-	-	418627.38	1247923.79	Метод спутниковых геодезических измерений (определений)	$Mt = \sqrt{(m_0^2 + m_1^2)} = \sqrt{(0,09^2 + 0,04^2)} = 0,10$	-
н51У	-	-	418617.78	1247898.74	Метод спутниковых геодезических измерений (определений)	$Mt = \sqrt{(m_0^2 + m_1^2)} = \sqrt{(0,09^2 + 0,04^2)} = 0,10$	-
н33У	-	-	418629.33	1247894.24	Метод спутниковых геодезических измерений (определений)	$Mt = \sqrt{(m_0^2 + m_1^2)} = \sqrt{(0,09^2 + 0,04^2)} = 0,10$	-
н34У	-	-	418629.13	1247893.73	Метод спутниковых геодезических измерений (определений)	$Mt = \sqrt{(m_0^2 + m_1^2)} = \sqrt{(0,09^2 + 0,04^2)} = 0,10$	-
н35У	-	-	418640.02	1247889.49	Метод спутниковых геодезических измерений (определений)	$Mt = \sqrt{(m_0^2 + m_1^2)} = \sqrt{(0,09^2 + 0,04^2)} = 0,10$	-

1. Сведения о характерных точках границы уточняемого земельного участка с кадастровым номером 67:14:0320119:33 :							
Система координат МСК-67, зона 1							Зона № 1
Обозначение характерных точек границ	Координаты, м				Метод определения координат	Формулы, примененные для расчета средней квадратической погрешности определения координат характерных точек границ (Mt), с подставленными в такие формулы значениями и итоговые (вычисленные) значения Mt, м	Описание закрепления точки
	содержатся в Едином государственном реестре недвижимости		определены в результате выполнения комплексных кадастровых работ				
	X	Y	X	Y			
1	2	3	4	5	6	7	8
н36У	-	-	418640.75	1247891.38	Метод спутниковых геодезических измерений (определений)	$Mt = \sqrt{(m_0^2 + m_1^2)} = \sqrt{(0,09^2 + 0,04^2)} = 0,10$	-
н5У	-	-	418652.83	1247887.47	Метод спутниковых геодезических измерений (определений)	$Mt = \sqrt{(m_0^2 + m_1^2)} = \sqrt{(0,09^2 + 0,04^2)} = 0,10$	-
2. Сведения о частях границ уточняемого земельного участка с кадастровым номером 67:14:0320119:33 :							
Обозначение части границ		Горизонтальное проложение (S), м	Описание прохождения части границ	Сведения о согласовании местоположения границ (согласовано/спорное)			
от т.	до т.						
1	2	3	4	5			
н5У	н14У	27.56	-	-			
н14У	н30У	12.35	-	-			
н30У	н31У	21.06	-	-			
н31У	н32У	3.91	-	-			
н32У	н52У	4.66	-	-			
н52У	н51У	26.83	-	-			
н51У	н33У	12.40	-	-			
н33У	н34У	0.55	-	-			
н34У	н35У	11.69	-	-			
н35У	н36У	2.03	-	-			
н36У	н5У	12.70	-	-			
3. Сведения о характеристиках уточняемого земельного участка с кадастровым номером 67:14:0320119:33 :							
№ п/п	Наименование характеристики земельного участка			Значение характеристики			
1	2			3			
1.	Адрес земельного участка			-			
1.1.	Сведения о местоположении земельного участка (при отсутствии адреса) в структурированном в соответствии с федеральной информационной адресной системой виде			Российская Федерация, 216450, Смоленская область, район Починковский, город Починок, улица Мелиоративная, дом 15			
1.2.	Дополнительные сведения о местоположении земельного участка			-			

3. Сведения о характеристиках уточняемого земельного участка с кадастровым номером 67:14:0320119:33 :		
№ п/п	Наименование характеристики земельного участка	Значение характеристики
1	2	3
2.	Площадь земельного участка \pm величина погрешности определения (вычисления) площади ($P \pm \Delta P$), м ²	1116 \pm 12
3.	Формула, примененная для вычисления предельной погрешности определения площади земельного участка, с подставленными значениями и итоговые (вычисленные) значения (ΔP), м ²	$\Delta P = 3,5 * 0,1 * \sqrt{1116}=12$
4.	Площадь земельного участка согласно сведениям Единого государственного реестра недвижимости ($P_{\text{кад}}$), м ²	1016
5.	Оценка расхождения P и $P_{\text{кад}}$ ($P - P_{\text{кад}}$), м ²	100
6.	Предельные минимальный и максимальный размеры земельного участка ($P_{\text{мин}}$ и $P_{\text{макс}}$), м ²	- -
7.	Вид (виды) разрешенного использования	для ведения личного подсобного хозяйства
7.1.	Дополнительные сведения об использовании земельного участка	-
8.	Кадастровый или иной государственный учетный номер (инвентарный) здания, сооружения, объекта незавершенного строительства, расположенного на земельном участке	67:14:0320119:71
9.	Сведения о земельных участках (землях общего пользования, территории общего пользования), посредством которых обеспечивается доступ	Земли общего пользования
10.	Иные сведения	-
4. Пояснения к сведениям об уточняемом земельном участке с кадастровым номером 67:14:0320119:33 :		
1.	граница земельного участка определена с учетом имеющихся на местности объектов искусственного происхождения заборов: Северная по линии деревянного забора, скорректирована граница смежного земельного участка. Западная граница по линии деревянного забора в вдоль улицы. Южная граница по линии гаража, далее по линии деревянного забора. Восточная по роста фруктовых деревьев и фактического использования (скошенная трава) с учетом отступа в 1м, необходимого для обслуживания деревянного сарая.	

Сведения об уточняемых земельных участках, необходимые для исправления реестровых ошибок в сведениях о местоположении их границ

1. Сведения о характерных точках границ уточняемого земельного участка с кадастровым номером 67:14:0320119:18 :

Система координат МСК-67, зона 1					Зона № 1		
Обозначение характерных точек границ	Координаты, м				Метод определения координат	Формулы, примененные для расчета средней квадратической погрешности определения координат характерных точек границ (Mt), с подставленными в такие формулы значениями и итоговые (вычисленные) значения Mt, м	Описание закрепления точки
	содержатся в Едином государственном реестре недвижимости		определены в результате выполнения комплексных кадастровых работ				
	X	Y	X	Y			
1	2	3	4	5	6	7	8
н25У	-	-	418643.23	1247970.04	Метод спутниковых геодезических измерений (определений)	$Mt = \sqrt{(m_0^2 + m_1^2)} = \sqrt{(0,09^2 + 0,04^2)} = 0,10$	-
8	418643.16	1247969.68	-	-	-	0.10	-
7	418649.30	1247995.01	-	-	-	0.10	-
13	418626.65	1248002.29	-	-	-	0.10	-
10	418621.06	1247975.95	-	-	-	0.10	-
8	418643.16	1247969.68	-	-	-	0.10	-
н26У	-	-	418649.30	1247995.29	Метод спутниковых геодезических измерений (определений)	$Mt = \sqrt{(m_0^2 + m_1^2)} = \sqrt{(0,09^2 + 0,04^2)} = 0,10$	-
н33У	-	-	418626.22	1248002.97	Метод спутниковых геодезических измерений (определений)	$Mt = \sqrt{(m_0^2 + m_1^2)} = \sqrt{(0,09^2 + 0,04^2)} = 0,10$	-
н30У	-	-	418621.42	1247976.00	Метод спутниковых геодезических измерений (определений)	$Mt = \sqrt{(m_0^2 + m_1^2)} = \sqrt{(0,09^2 + 0,04^2)} = 0,10$	-
н25У	-	-	418643.23	1247970.04	Метод спутниковых геодезических измерений (определений)	$Mt = \sqrt{(m_0^2 + m_1^2)} = \sqrt{(0,09^2 + 0,04^2)} = 0,10$	-

2. Сведения о частях границ уточняемого земельного участка с кадастровым номером 67:14:0320119:18 :

Обозначение части границ		Горизонтальное проложение (S), м	Описание прохождения части границ	Сведения о согласовании местоположения границ (согласовано/спорное)
от т.	до т.			
1	2	3	4	5
н25У	н26У	25.97	-	-
н26У	н33У	24.32	-	-
н33У	н30У	27.39	-	-
н30У	н25У	22.61	-	-

3. Сведения о характеристиках уточняемого земельного участка с кадастровым номером 67:14:0320119:18 :		
№ п/п	Наименование характеристики	Значение характеристики
1	2	3
1.	Адрес земельного участка	-
1.1.	Сведения о местоположении земельного участка (при отсутствии адреса) в структурированном в соответствии с федеральной информационной адресной системой виде	Российская Федерация, 216450, Смоленская область, район Починковский, город Починок, улица Запольная, дом 15
1.2.	Дополнительные сведения о местоположении земельного участка	-
2.	Площадь земельного участка \pm величина погрешности определения (вычисления) площади ($P \pm \Delta P$), м ²	623 \pm 9
3.	Формула, примененная для расчета предельной допустимой погрешности определения площади земельного участка, с подставленными значениями и итоговые (вычисленные) значения (ΔP), м ²	$\Delta P = 3,5 * 0,1 * \sqrt{623} = 9$
4.	Площадь земельного участка согласно сведениям Единого государственного реестра недвижимости ($P_{\text{кад}}$), м ²	618
5.	Оценка расхождения P и $P_{\text{кад}}$ ($P - P_{\text{кад}}$), м ²	5
6.	Предельные минимальный и максимальный размеры земельного участка ($P_{\text{мин}}$ и $P_{\text{макс}}$), м ²	-
7.	Кадастровый номер или иной государственный учетный номер (инвентарный) объекта недвижимости, расположенного на земельном участке	67:14:0320119:74
8.	Вид (виды) разрешенного использования	Малозэтажная жилая застройка
8.1.	Дополнительные сведения об использовании земельного участка	-
9.	Сведения о земельных участках (землях общего пользования, территории общего пользования), посредством которых обеспечивается доступ	Земли общего пользования
10.	Иные сведения	-
4. Пояснения к сведениям об уточняемом земельном участке с кадастровым номером 67:14:0320119:18 :		
1.	граница земельного участка определена с учетом имеющихся на местности объектов искусственного происхождения заборов: северная. Западная граница уточнена со смежным по фактической линии забора из сетки рабица, в северной части восточной границы по линии продолжения забора за сараем, до точки стыковки 4 участков. Южная граница по линии забора из профилированного листа, исправлена ошибка в смежном участке. Восточная по линии остатков забора соединяющей характерные поворотные точки смежных участков	

Сведения об уточняемых земельных участках, необходимые для исправления реестровых ошибок в сведениях о местоположении их границ

1. Сведения о характерных точках границ уточняемого земельного участка с кадастровым номером 67:14:0320119:62 :

Система координат МСК-67, зона 1

Зона № 1

Обозначение характерных точек границ	Координаты, м				Метод определения координат	Формулы, примененные для расчета средней квадратической погрешности определения координат характерных точек границ (Mt), с подставленными в такие формулы значениями и итоговые (вычисленные) значения Mt, м	Описание закрепления точки
	содержатся в Едином государственном реестре недвижимости		определены в результате выполнения комплексных кадастровых работ				
	X	Y	X	Y			
1	2	3	4	5	6	7	8
н30У	-	-	418621.42	1247976.00	Метод спутниковых геодезических измерений (определений)	$Mt = \sqrt{(m_0^2 + m_1^2)} = \sqrt{(0,09^2 + 0,04^2)} = 0,10$	-
14	418621.07	1247975.95	-	-	-	0.10	-
13	418626.65	1248002.29	-	-	-	0.10	-
15	418603.17	1248009.50	-	-	-	0.10	-
16	418596.19	1247983.15	-	-	-	0.10	-
11	418619.65	1247976.52	-	-	-	0.10	-
14	418621.07	1247975.95	-	-	-	0.10	-
н33У	-	-	418626.22	1248002.97	Метод спутниковых геодезических измерений (определений)	$Mt = \sqrt{(m_0^2 + m_1^2)} = \sqrt{(0,09^2 + 0,04^2)} = 0,10$	-
н38У	-	-	418604.01	1248009.99	Метод спутниковых геодезических измерений (определений)	$Mt = \sqrt{(m_0^2 + m_1^2)} = \sqrt{(0,09^2 + 0,04^2)} = 0,10$	-
н36У	-	-	418596.09	1247983.33	Метод спутниковых геодезических измерений (определений)	$Mt = \sqrt{(m_0^2 + m_1^2)} = \sqrt{(0,09^2 + 0,04^2)} = 0,10$	-
н31У	-	-	418619.80	1247976.47	Метод спутниковых геодезических измерений (определений)	$Mt = \sqrt{(m_0^2 + m_1^2)} = \sqrt{(0,09^2 + 0,04^2)} = 0,10$	-
н30У	-	-	418621.42	1247976.00	Метод спутниковых геодезических измерений (определений)	$Mt = \sqrt{(m_0^2 + m_1^2)} = \sqrt{(0,09^2 + 0,04^2)} = 0,10$	-

2. Сведения о частях границ уточняемого земельного участка с кадастровым номером 67:14:0320119:62 :				
Обозначение части границ		Горизонтальное проложение (S), м	Описание прохождения части границ	Сведения о согласовании местоположения границ (согласовано/спорное)
от т.	до т.			
1	2	3	4	5
н30У	н33У	27.39	-	-
н33У	н38У	23.29	-	-
н38У	н36У	27.81	-	-
н36У	н31У	24.68	-	-
н31У	н30У	1.69	-	-
3. Сведения о характеристиках уточняемого земельного участка с кадастровым номером 67:14:0320119:62 :				
№ п/п	Наименование характеристики		Значение характеристики	
1	2		3	
1.	Адрес земельного участка		-	
1.1.	Сведения о местоположении земельного участка (при отсутствии адреса) в структурированном в соответствии с федеральной информационной адресной системой виде		Российская Федерация, 216450, Смоленская область, район Починковский, город Починок, улица Запольная, дом 13	
1.2.	Дополнительные сведения о местоположении земельного участка		-	
2.	Площадь земельного участка ± величина погрешности определения (вычисления) площади ($P \pm \Delta P$), м ²		683 ± 9	
3.	Формула, примененная для расчета предельной допустимой погрешности определения площади земельного участка, с подставленными значениями и итоговые (вычисленные) значения (ΔP), м ²		$\Delta P = 3,5 * 0,1 * \sqrt{683} = 9$	
4.	Площадь земельного участка согласно сведениям Единого государственного реестра недвижимости (Ркад), м ²		680	
5.	Оценка расхождения Р и Ркад ($P - P_{кад}$), м ²		3	
6.	Предельные минимальный и максимальный размеры земельного участка (Рмин и Рмакс), м ²		-	
7.	Кадастровый номер или иной государственный учетный номер (инвентарный) объекта недвижимости, расположенного на земельном участке		67:14:0320119:73	
8.	Вид (виды) разрешенного использования		Для ведения личного подсобного хозяйства	
8.1.	Дополнительные сведения об использовании земельного участка		-	
9.	Сведения о земельных участках (землях общего пользования, территории общего пользования), посредством которых обеспечивается доступ		Земли общего пользования	
10.	Иные сведения		-	
4. Пояснения к сведениям об уточняемом земельном участке с кадастровым номером 67:14:0320119:62 :				
1.	граница земельного участка определена с учетом имеющихся на местности объектов искусственного происхождения заборов: северная граница по линии забора из профилированного листа, исправлена ошибка в данном участке. Западная граница уточнена со смежным по фактической аппроксимированной линии забора близкой к имеющимся в ЕГРН сведениям. Западная граница по линии забора из профилированного листа (вдоль улицы), устранено пересечение крыльца с существующей в ЕГРН границей земельного участка. Южная граница по линии забора из профилированного листа (вдоль улицы), исправлена ошибка в данном участке, устранен «выступ» на основную улицу.			

Сведения об уточняемых земельных участках, необходимые для исправления реестровых ошибок в сведениях о местоположении их границ

1. Сведения о характерных точках границ уточняемого земельного участка с кадастровым номером 67:14:0320119:32 :

Система координат МСК-67, зона 1					Зона № 1		
Обозначение характерных точек границ	Координаты, м				Метод определения координат	Формулы, примененные для расчета средней квадратической погрешности определения координат характерных точек границ (Mt), с подставленными в такие формулы значениями и итоговые (вычисленные) значения Mt, м	Описание закрепления точки
	содержатся в Едином государственном реестре недвижимости		определены в результате выполнения комплексных кадастровых работ				
	X	Y	X	Y			
1	2	3	4	5	6	7	8
н50У	-	-	418615.31	1247890.25	Метод спутниковых геодезических измерений (определений)	$Mt = \sqrt{(m_0^2 + m_1^2)} = \sqrt{(0,09^2 + 0,04^2)} = 0,10$	-
1	418619.74	1247899.79	-	-	-	0.20	-
2	418628.40	1247931.76	-	-	-	0.20	-
3	418604.16	1247937.60	-	-	-	0.20	-
4	418596.24	1247908.38	-	-	-	0.20	-
1	418619.74	1247899.79	-	-	-	0.20	-
н51У	-	-	418617.78	1247898.74	Метод спутниковых геодезических измерений (определений)	$Mt = \sqrt{(m_0^2 + m_1^2)} = \sqrt{(0,09^2 + 0,04^2)} = 0,10$	-
н52У	-	-	418627.38	1247923.79	Метод спутниковых геодезических измерений (определений)	$Mt = \sqrt{(m_0^2 + m_1^2)} = \sqrt{(0,09^2 + 0,04^2)} = 0,10$	-
н53У	-	-	418604.09	1247932.12	Метод спутниковых геодезических измерений (определений)	$Mt = \sqrt{(m_0^2 + m_1^2)} = \sqrt{(0,09^2 + 0,04^2)} = 0,10$	-
н54У	-	-	418603.68	1247931.74	Метод спутниковых геодезических измерений (определений)	$Mt = \sqrt{(m_0^2 + m_1^2)} = \sqrt{(0,09^2 + 0,04^2)} = 0,10$	-
н55У	-	-	418595.81	1247910.37	Метод спутниковых геодезических измерений (определений)	$Mt = \sqrt{(m_0^2 + m_1^2)} = \sqrt{(0,09^2 + 0,04^2)} = 0,10$	-
н56У	-	-	418595.35	1247910.54	Метод спутниковых геодезических измерений (определений)	$Mt = \sqrt{(m_0^2 + m_1^2)} = \sqrt{(0,09^2 + 0,04^2)} = 0,10$	-

1. Сведения о характерных точках границ уточняемого земельного участка с кадастровым номером 67:14:0320119:32 :							
Система координат МСК-67, зона 1							Зона № 1
Обозначение характерных точек границ	Координаты, м				Метод определения координат	Формулы, примененные для расчета средней квадратической погрешности определения координат характерных точек границ (Mt), с подставленными в такие формулы значениями и итоговые (вычисленные) значения Mt, м	Описание закрепления точки
	содержатся в Едином государственном реестре недвижимости		определены в результате выполнения комплексных кадастровых работ				
	X	Y	X	Y			
1	2	3	4	5	6	7	8
н57У	-	-	418592.64	1247903.43	Метод спутниковых геодезических измерений (определений)	$Mt = \sqrt{(m_0^2 + m_1^2)} = \sqrt{(0,09^2 + 0,04^2)} = 0,10$	-
н58У	-	-	418606.32	1247898.40	Метод спутниковых геодезических измерений (определений)	$Mt = \sqrt{(m_0^2 + m_1^2)} = \sqrt{(0,09^2 + 0,04^2)} = 0,10$	-
н59У	-	-	418604.75	1247894.13	Метод спутниковых геодезических измерений (определений)	$Mt = \sqrt{(m_0^2 + m_1^2)} = \sqrt{(0,09^2 + 0,04^2)} = 0,10$	-
н50У	-	-	418615.31	1247890.25	Метод спутниковых геодезических измерений (определений)	$Mt = \sqrt{(m_0^2 + m_1^2)} = \sqrt{(0,09^2 + 0,04^2)} = 0,10$	-
2. Сведения о частях границ уточняемого земельного участка с кадастровым номером 67:14:0320119:32 :							
Обозначение части границ		Горизонтальное проложение (S), м		Описание прохождения части границ	Сведения о согласовании местоположения границ (согласовано/спорное)		
от т.	до т.						
1	2	3		4	5		
н50У	н51У	8.84		-	-		
н51У	н52У	26.83		-	-		
н52У	н53У	24.73		-	-		
н53У	н54У	0.56		-	-		
н54У	н55У	22.77		-	-		
н55У	н56У	0.49		-	-		
н56У	н57У	7.61		-	-		
н57У	н58У	14.58		-	-		
н58У	н59У	4.55		-	-		
н59У	н50У	11.25		-	-		

3. Сведения о характеристиках уточняемого земельного участка с кадастровым номером 67:14:0320119:32 :		
№ п/п	Наименование характеристики	Значение характеристики
1	2	3
1.	Адрес земельного участка	-
1.1.	Сведения о местоположении земельного участка (при отсутствии адреса) в структурированном в соответствии с федеральной информационной адресной системой виде	Российская Федерация, 216450, Смоленская область, район Починковский, город Починок, улица Мелиоративная, дом 13
1.2.	Дополнительные сведения о местоположении земельного участка	-
2.	Площадь земельного участка \pm величина погрешности определения (вычисления) площади ($P \pm \Delta P$), м ²	823 \pm 10
3.	Формула, примененная для расчета предельной допустимой погрешности определения площади земельного участка, с подставленными значениями и итоговые (вычисленные) значения (ΔP), м ²	$\Delta P = 3,5 * 0,1 * \sqrt{823} = 10$
4.	Площадь земельного участка согласно сведениям Единого государственного реестра недвижимости ($P_{\text{кад}}$), м ²	790
5.	Оценка расхождения P и $P_{\text{кад}}$ ($P - P_{\text{кад}}$), м ²	33
6.	Предельные минимальный и максимальный размеры земельного участка ($P_{\text{мин}}$ и $P_{\text{макс}}$), м ²	-
7.	Кадастровый номер или иной государственный учетный номер (инвентарный) объекта недвижимости, расположенного на земельном участке	67:14:0320119:46
8.	Вид (виды) разрешенного использования	для объектов жилой застройки
8.1.	Дополнительные сведения об использовании земельного участка	-
9.	Сведения о земельных участках (землях общего пользования, территории общего пользования), посредством которых обеспечивается доступ	Земли общего пользования
10.	Иные сведения	-
4. Пояснения к сведениям об уточняемом земельном участке с кадастровым номером 67:14:0320119:32 :		
1.	граница земельного участка определена с учетом имеющихся на местности объектов искусственного происхождения заборов: исправлена явная реестровая ошибка, заключающаяся в общем смещении контура участка по сведениям ЕГРН на расстояние более 7 метров от фактического местоположения и развороте земельного участка по часовой стрелке. Северная граница по деревянному забору, линии деревянных сараев Западная по забору из профилированного листа (вдоль проезда). Южная граница по линии деревянного забора далее по линии хозяйственных построек смежного земельного участка. Восточная по линии деревянного забора, выступ образован для целей обеспечения обслуживания хозяйственных построек.	

Сведения об уточняемых земельных участках, необходимые для исправления реестровых ошибок в сведениях о местоположении их границ

1. Сведения о характерных точках границ уточняемого земельного участка с кадастровым номером 67:14:0320119:10 :

Система координат МСК-67, зона 1					Зона № 1		
Обозначение характерных точек границ	Координаты, м				Метод определения координат	Формулы, примененные для расчета средней квадратической погрешности определения координат характерных точек границ (Mt), с подставленными в такие формулы значениями и итоговые (вычисленные) значения Mt, м	Описание закрепления точки
	содержатся в Едином государственном реестре недвижимости		определены в результате выполнения комплексных кадастровых работ				
	X	Y	X	Y			
1	2	3	4	5	6	7	8
н10У	-	-	418677.84	1247877.76	Метод спутниковых геодезических измерений (определений)	$Mt = \sqrt{(m_0^2 + m_1^2)} = \sqrt{(0,09^2 + 0,04^2)} = 0,10$	-
н11У	-	-	418689.63	1247895.74	Метод спутниковых геодезических измерений (определений)	$Mt = \sqrt{(m_0^2 + m_1^2)} = \sqrt{(0,09^2 + 0,04^2)} = 0,10$	-
н12У	-	-	418688.59	1247899.76	Метод спутниковых геодезических измерений (определений)	$Mt = \sqrt{(m_0^2 + m_1^2)} = \sqrt{(0,09^2 + 0,04^2)} = 0,10$	-
н13У	-	-	418679.91	1247906.57	Метод спутниковых геодезических измерений (определений)	$Mt = \sqrt{(m_0^2 + m_1^2)} = \sqrt{(0,09^2 + 0,04^2)} = 0,10$	-
н14У	-	-	418665.08	1247912.16	Метод спутниковых геодезических измерений (определений)	$Mt = \sqrt{(m_0^2 + m_1^2)} = \sqrt{(0,09^2 + 0,04^2)} = 0,10$	-
н5У	-	-	418652.83	1247887.47	Метод спутниковых геодезических измерений (определений)	$Mt = \sqrt{(m_0^2 + m_1^2)} = \sqrt{(0,09^2 + 0,04^2)} = 0,10$	-
н4У	-	-	418654.00	1247886.59	Метод спутниковых геодезических измерений (определений)	$Mt = \sqrt{(m_0^2 + m_1^2)} = \sqrt{(0,09^2 + 0,04^2)} = 0,10$	-
н3У	-	-	418662.88	1247882.11	Метод спутниковых геодезических измерений (определений)	$Mt = \sqrt{(m_0^2 + m_1^2)} = \sqrt{(0,09^2 + 0,04^2)} = 0,10$	-
н1У	-	-	418670.88	1247877.69	Метод спутниковых геодезических измерений (определений)	$Mt = \sqrt{(m_0^2 + m_1^2)} = \sqrt{(0,09^2 + 0,04^2)} = 0,10$	-
26	418670.88	1247877.55	-	-	-	0.10	-

1. Сведения о характерных точках границ уточняемого земельного участка с кадастровым номером 67:14:0320119:10 :

Система координат МСК-67, зона 1

Зона № 1

Обозначение характерных точек границ	Координаты, м				Метод определения координат	Формулы, примененные для расчета средней квадратической погрешности определения координат характерных точек границ (Mt), с подставленными в такие формулы значениями и итоговые (вычисленные) значения Mt, м	Описание закрепления точки
	содержатся в Едином государственном реестре недвижимости		определены в результате выполнения комплексных кадастровых работ				
	X	Y	X	Y			
1	2	3	4	5	6	7	8
27	418672.00	1247878.84	418672.00	1247878.84	Метод спутниковых геодезических измерений (определений)	$Mt = \sqrt{(m_0^2 + m_1^2)} = \sqrt{(0,09^2 + 0,04^2)} = 0,10$	-
17	418676.02	1247875.58	418676.02	1247875.58	Метод спутниковых геодезических измерений (определений)	$Mt = \sqrt{(m_0^2 + m_1^2)} = \sqrt{(0,09^2 + 0,04^2)} = 0,10$	-
18	418690.41	1247896.00	-	-	-	0.10	-
19	418678.06	1247907.40	-	-	-	0.10	-
20	418671.41	1247910.00	-	-	-	0.10	-
21	418665.56	1247912.30	-	-	-	0.10	-
22	418664.80	1247910.60	-	-	-	0.10	-
23	418652.75	1247886.81	-	-	-	0.10	-
24	418658.41	1247883.92	-	-	-	0.10	-
25	418660.23	1247882.99	-	-	-	0.10	-
26	418670.88	1247877.55	-	-	-	0.10	-
н10У	-	-	418677.84	1247877.76	Метод спутниковых геодезических измерений (определений)	$Mt = \sqrt{(m_0^2 + m_1^2)} = \sqrt{(0,09^2 + 0,04^2)} = 0,10$	-

2. Сведения о частях границ уточняемого земельного участка с кадастровым номером 67:14:0320119:10 :

Обозначение части границ		Горизонтальное проложение (S), м	Описание прохождения части границ	Сведения о согласовании местоположения границ (согласовано/спорное)
от т.	до т.			
1	2	3	4	5
н10У	н11У	21.50	-	-
н11У	н12У	4.15	-	-
н12У	н13У	11.03	-	-
н13У	н14У	15.85	-	-
н14У	н5У	27.56	-	-
н5У	н4У	1.46	-	-
н4У	н3У	9.95	-	-
н3У	н1У	9.14	-	-
н1У	27	1.61	-	-

2. Сведения о частях границ уточняемого земельного участка с кадастровым номером 67:14:0320119:10 :				
Обозначение части границ		Горизонтальное проложение (S), м	Описание прохождения части границ	Сведения о согласовании местоположения границ (согласовано/спорное)
от т.	до т.			
1	2	3	4	5
27	17	5.18	-	-
17	н10У	2.84	-	-
3. Сведения о характеристиках уточняемого земельного участка с кадастровым номером 67:14:0320119:10 :				
№ п/п	Наименование характеристики			Значение характеристики
1	2			3
1.	Адрес земельного участка			-
1.1.	Сведения о местоположении земельного участка (при отсутствии адреса) в структурированном в соответствии с федеральной информационной адресной системой виде			Российская Федерация, 216450, Смоленская область, район Починковский, город Починок, улица Мелиоративная, дом 17
1.2.	Дополнительные сведения о местоположении земельного участка			-
2.	Площадь земельного участка ± величина погрешности определения (вычисления) площади (P ± ΔP), м2			791 ± 10
3.	Формула, примененная для расчета предельной допустимой погрешности определения площади земельного участка, с подставленными значениями и итоговые (вычисленные) значения (ΔP), м2			$\Delta P = 3,5 * 0,1 * \sqrt{791} = 10$
4.	Площадь земельного участка согласно сведениям Единого государственного реестра недвижимости (Pкад), м2			781
5.	Оценка расхождения P и Pкад (P - Pкад), м2			10
6.	Предельные минимальный и максимальный размеры земельного участка (Pмин и Pмакс), м2			-
7.	Кадастровый номер или иной государственный учетный номер (инвентарный) объекта недвижимости, расположенного на земельном участке			67:14:0320119:48
8.	Вид (виды) разрешенного использования			для ведения личного подсобного хозяйства
8.1.	Дополнительные сведения об использовании земельного участка			-
9.	Сведения о земельных участках (землях общего пользования, территории общего пользования), посредством которых обеспечивается доступ			Земли общего пользования
10.	Иные сведения			-
4. Пояснения к сведениям об уточняемом земельном участке с кадастровым номером 67:14:0320119:10 :				
1.	граница земельного участка определена с учетом имеющихся на местности объектов искусственного происхождения заборов: исправлена реестровая ошибка, заключающаяся в западной части в смещении фактической границы от линии забора, что приводило к фактическому нахождению хозяйственных построек на смежном участке в границах 2 участков, скорректирована северная и восточная граница по имеющимся на местности остаткам деревянных заборов (с установленными бетонными столбами), южная граница – устранено расхождения превышающее 3 сигма от предельной среднеквадратической ошибки			

Сведения об уточняемых земельных участках, необходимые для исправления реестровых ошибок в сведениях о местоположении их границ

1. Сведения о характерных точках границ уточняемого земельного участка с кадастровым номером 67:14:0320119:186 :

Система координат МСК-67, зона 1

Зона № 1

Обозначение характерных точек границ	Координаты, м				Метод определения координат	Формулы, примененные для расчета средней квадратической погрешности определения координат характерных точек границ (Mt), с подставленными в такие формулы значениями и итоговые (вычисленные) значения Mt, м	Описание закрепления точки
	содержатся в Едином государственном реестре недвижимости		определены в результате выполнения комплексных кадастровых работ				
	X	Y	X	Y			
1	2	3	4	5	6	7	8
28	418663.85	1247861.38	418663.85	1247861.38	Метод спутниковых геодезических измерений (определений)	$Mt = \sqrt{(m_0^2 + m_1^2)} = \sqrt{(0,09^2 + 0,04^2)} = 0,10$	-
29	418672.48	1247870.47	418672.48	1247870.47	Метод спутниковых геодезических измерений (определений)	$Mt = \sqrt{(m_0^2 + m_1^2)} = \sqrt{(0,09^2 + 0,04^2)} = 0,10$	-
30	418672.09	1247870.75	418672.09	1247870.75	Метод спутниковых геодезических измерений (определений)	$Mt = \sqrt{(m_0^2 + m_1^2)} = \sqrt{(0,09^2 + 0,04^2)} = 0,10$	-
31	418675.54	1247875.22	418675.54	1247875.22	Метод спутниковых геодезических измерений (определений)	$Mt = \sqrt{(m_0^2 + m_1^2)} = \sqrt{(0,09^2 + 0,04^2)} = 0,10$	-
17	418676.02	1247875.58	418676.02	1247875.58	Метод спутниковых геодезических измерений (определений)	$Mt = \sqrt{(m_0^2 + m_1^2)} = \sqrt{(0,09^2 + 0,04^2)} = 0,10$	-
32	418672.00	1247878.83	-	-	-	0.10	-
27	-	-	418672.00	1247878.84	Метод спутниковых геодезических измерений (определений)	$Mt = \sqrt{(m_0^2 + m_1^2)} = \sqrt{(0,09^2 + 0,04^2)} = 0,10$	-
26	418670.88	1247877.55	-	-	-	0.10	-
25	418660.23	1247882.99	-	-	-	0.10	-
24	418658.41	1247883.92	-	-	-	0.10	-
23	418652.75	1247886.81	-	-	-	0.10	-
n1Y	-	-	418670.88	1247877.69	Метод спутниковых геодезических измерений (определений)	$Mt = \sqrt{(m_0^2 + m_1^2)} = \sqrt{(0,09^2 + 0,04^2)} = 0,10$	-

1. Сведения о характерных точках границ уточняемого земельного участка с кадастровым номером 67:14:0320119:186 :

Система координат МСК-67, зона 1					Зона № 1		
Обозначение характерных точек границ	Координаты, м				Метод определения координат	Формулы, примененные для расчета средней квадратической погрешности определения координат характерных точек границ (Mt), с подставленными в такие формулы значениями и итоговые (вычисленные) значения Mt, м	Описание закрепления точки
	содержатся в Едином государственном реестре недвижимости		определены в результате выполнения комплексных кадастровых работ				
	X	Y	X	Y			
1	2	3	4	5	6	7	8
н2У	-	-	418667.94	1247879.31	Метод спутниковых геодезических измерений (определений)	$Mt = \sqrt{(m_0^2 + m_1^2)} = \sqrt{(0,09^2 + 0,04^2)} = 0,10$	-
н3У	-	-	418662.88	1247882.11	Метод спутниковых геодезических измерений (определений)	$Mt = \sqrt{(m_0^2 + m_1^2)} = \sqrt{(0,09^2 + 0,04^2)} = 0,10$	-
н4У	-	-	418654.00	1247886.59	Метод спутниковых геодезических измерений (определений)	$Mt = \sqrt{(m_0^2 + m_1^2)} = \sqrt{(0,09^2 + 0,04^2)} = 0,10$	-
н5У	-	-	418652.83	1247887.47	Метод спутниковых геодезических измерений (определений)	$Mt = \sqrt{(m_0^2 + m_1^2)} = \sqrt{(0,09^2 + 0,04^2)} = 0,10$	-
33	418633.03	1247857.26	418633.03	1247857.26	Метод спутниковых геодезических измерений (определений)	$Mt = \sqrt{(m_0^2 + m_1^2)} = \sqrt{(0,09^2 + 0,04^2)} = 0,10$	-
34	418635.17	1247855.15	418635.17	1247855.15	Метод спутниковых геодезических измерений (определений)	$Mt = \sqrt{(m_0^2 + m_1^2)} = \sqrt{(0,09^2 + 0,04^2)} = 0,10$	-
35	418645.88	1247844.57	418645.88	1247844.57	Метод спутниковых геодезических измерений (определений)	$Mt = \sqrt{(m_0^2 + m_1^2)} = \sqrt{(0,09^2 + 0,04^2)} = 0,10$	-
36	418646.53	1247843.93	418646.53	1247843.93	Метод спутниковых геодезических измерений (определений)	$Mt = \sqrt{(m_0^2 + m_1^2)} = \sqrt{(0,09^2 + 0,04^2)} = 0,10$	-
28	418663.85	1247861.38	418663.85	1247861.38	Метод спутниковых геодезических измерений (определений)	$Mt = \sqrt{(m_0^2 + m_1^2)} = \sqrt{(0,09^2 + 0,04^2)} = 0,10$	-

2. Сведения о частях границ уточняемого земельного участка с кадастровым номером 67:14:0320119:186 :				
Обозначение части границ		Горизонтальное проложение (S), м	Описание прохождения части границ	Сведения о согласовании местоположения границ (согласовано/спорное)
от т.	до т.			
1	2	3	4	5
28	29	12.53	-	-
29	30	0.48	-	-
30	31	5.65	-	-
31	17	0.60	-	-
17	27	5.18	-	-
27	н1У	1.61	-	-
н1У	н2У	3.36	-	-
н2У	н3У	5.78	-	-
н3У	н4У	9.95	-	-
н4У	н5У	1.46	-	-
н5У	33	36.12	-	-
33	34	3.01	-	-
34	35	15.05	-	-
35	36	0.91	-	-
36	28	24.59	-	-
3. Сведения о характеристиках уточняемого земельного участка с кадастровым номером 67:14:0320119:186 :				
№ п/п	Наименование характеристики		Значение характеристики	
1	2		3	
1.	Адрес земельного участка		-	
1.1.	Сведения о местоположении земельного участка (при отсутствии адреса) в структурированном в соответствии с федеральной информационной адресной системой виде		Российская Федерация, 216450, Смоленская область, район Починковский, город Починок, улица Пионерская, дом 16А	
1.2.	Дополнительные сведения о местоположении земельного участка		-	
2.	Площадь земельного участка ± величина погрешности определения (вычисления) площади (P ± ΔP), м ²		896 ± 10	
3.	Формула, примененная для расчета предельной допустимой погрешности определения площади земельного участка, с подставленными значениями и итоговые (вычисленные) значения (ΔP), м ²		$\Delta P = 3,5 * 0,1 * \sqrt{896} = 10$	
4.	Площадь земельного участка согласно сведениям Единого государственного реестра недвижимости (P _{кад}), м ²		884	
5.	Оценка расхождения P и P _{кад} (P - P _{кад}), м ²		12	
6.	Предельные минимальный и максимальный размеры земельного участка (P _{мин} и P _{макс}), м ²		-	
7.	Кадастровый номер или иной государственный учетный номер (инвентарный) объекта недвижимости, расположенного на земельном участке		67:14:0320119:185	
8.	Вид (виды) разрешенного использования		Для ведения личного подсобного хозяйства (приусадебный земельный участок)	
8.1.	Дополнительные сведения об использовании земельного участка		-	

3. Сведения о характеристиках уточняемого земельного участка с кадастровым номером 67:14:0320119:186 :

№ п/п	Наименование характеристики	Значение характеристики
1	2	3
9.	Сведения о земельных участках (землях общего пользования, территории общего пользования), посредством которых обеспечивается доступ	Земли общего пользования
10.	Иные сведения	-

4. Пояснения к сведениям об уточняемом земельном участке с кадастровым номером 67:14:0320119:186 :

1.	граница земельного участка определена с учетом имеющихся на местности объектов искусственного происхождения заборов: в целом северная, западная границы оставлены без изменения, Восточная граница при формировании земельного участка не была скорректирована с учетом имеющейся реестровой ошибки, заключающейся в смещении фактической границы от линии забора, что приводило к фактическому нахождению хозяйственных построек на данном участке в границах 2 участков Южная граница скорректирована с целью создания общей точки границ смежных участков.
----	---

Сведения об уточняемых земельных участках, необходимые для исправления реестровых ошибок в сведениях о местоположении их границ

1. Сведения о характерных точках границ уточняемого земельного участка с кадастровым номером 67:14:0320119:3 :

Система координат МСК-67, зона 1

Зона № 1

Обозначение характерных точек границ	Координаты, м				Метод определения координат	Формулы, примененные для расчета средней квадратической погрешности определения координат характерных точек границ (Mt), с подставленными в такие формулы значениями и итоговые (вычисленные) значения Mt, м	Описание закрепления точки
	содержатся в Едином государственном реестре недвижимости		определены в результате выполнения комплексных кадастровых работ				
	X	Y	X	Y			
1	2	3	4	5	6	7	8
н40У	-	-	418616.64	1247818.17	Метод спутниковых геодезических измерений (определений)	$Mt = \sqrt{(m_0^2 + m_1^2)} = \sqrt{(0,09^2 + 0,04^2)} = 0,10$	-
37	418611.69	1247810.25	-	-	-	0.30	-
38	418629.52	1247843.50	-	-	-	0.30	-
39	418634.42	1247852.33	-	-	-	0.30	-
40	418632.01	1247853.85	-	-	-	0.30	-
41	418603.62	1247863.43	-	-	-	0.30	-
42	418582.38	1247820.37	-	-	-	0.30	-
37	418611.69	1247810.25	-	-	-	0.30	-
н41У	-	-	418622.11	1247828.26	Метод спутниковых геодезических измерений (определений)	$Mt = \sqrt{(m_0^2 + m_1^2)} = \sqrt{(0,09^2 + 0,04^2)} = 0,10$	-
н42У	-	-	418629.42	1247843.70	Метод спутниковых геодезических измерений (определений)	$Mt = \sqrt{(m_0^2 + m_1^2)} = \sqrt{(0,09^2 + 0,04^2)} = 0,10$	-
н43У	-	-	418633.25	1247852.67	Метод спутниковых геодезических измерений (определений)	$Mt = \sqrt{(m_0^2 + m_1^2)} = \sqrt{(0,09^2 + 0,04^2)} = 0,10$	-
н44У	-	-	418622.19	1247857.11	Метод спутниковых геодезических измерений (определений)	$Mt = \sqrt{(m_0^2 + m_1^2)} = \sqrt{(0,09^2 + 0,04^2)} = 0,10$	-
н33У	-	-	418604.36	1247863.06	Метод спутниковых геодезических измерений (определений)	$Mt = \sqrt{(m_0^2 + m_1^2)} = \sqrt{(0,09^2 + 0,04^2)} = 0,10$	-
н32У	-	-	418599.72	1247855.55	Метод спутниковых геодезических измерений (определений)	$Mt = \sqrt{(m_0^2 + m_1^2)} = \sqrt{(0,09^2 + 0,04^2)} = 0,10$	-

1. Сведения о характерных точках границ уточняемого земельного участка с кадастровым номером 67:14:0320119:3 :

Система координат МСК-67, зона 1						Зона № 1	
Обозначение характерных точек границ	Координаты, м				Метод определения координат	Формулы, примененные для расчета средней квадратической погрешности определения координат характерных точек границ (Mt), с подставленными в такие формулы значениями и итоговые (вычисленные) значения Mt, м	Описание закрепления точки
	содержатся в Едином государственном реестре недвижимости		определены в результате выполнения комплексных кадастровых работ				
	X	Y	X	Y			
1	2	3	4	5	6	7	8
н31У	-	-	418587.79	1247831.61	Метод спутниковых геодезических измерений (определений)	$Mt = \sqrt{(m_0^2 + m_1^2)} = \sqrt{(0,09^2 + 0,04^2)} = 0,10$	-
н30У	-	-	418582.52	1247820.24	Метод спутниковых геодезических измерений (определений)	$Mt = \sqrt{(m_0^2 + m_1^2)} = \sqrt{(0,09^2 + 0,04^2)} = 0,10$	-
н49У	-	-	418610.88	1247810.41	Метод спутниковых геодезических измерений (определений)	$Mt = \sqrt{(m_0^2 + m_1^2)} = \sqrt{(0,09^2 + 0,04^2)} = 0,10$	-
н50У	-	-	418611.74	1247810.55	Метод спутниковых геодезических измерений (определений)	$Mt = \sqrt{(m_0^2 + m_1^2)} = \sqrt{(0,09^2 + 0,04^2)} = 0,10$	-
н51У	-	-	418613.38	1247812.61	Метод спутниковых геодезических измерений (определений)	$Mt = \sqrt{(m_0^2 + m_1^2)} = \sqrt{(0,09^2 + 0,04^2)} = 0,10$	-
н40У	-	-	418616.64	1247818.17	Метод спутниковых геодезических измерений (определений)	$Mt = \sqrt{(m_0^2 + m_1^2)} = \sqrt{(0,09^2 + 0,04^2)} = 0,10$	-

2. Сведения о частях границ уточняемого земельного участка с кадастровым номером 67:14:0320119:3 :

Обозначение части границ		Горизонтальное проложение (S), м	Описание прохождения части границ	Сведения о согласовании местоположения границ (согласовано/спорное)
от т.	до т.			
1	2	3	4	5
н40У	н41У	11.48	-	-
н41У	н42У	17.08	-	-
н42У	н43У	9.75	-	-
н43У	н44У	11.92	-	-
н44У	н33У	18.80	-	-
н33У	н32У	8.83	-	-
н32У	н31У	26.75	-	-
н31У	н30У	12.53	-	-

2. Сведения о частях границ уточняемого земельного участка с кадастровым номером 67:14:0320119:3 :				
Обозначение части границ		Горизонтальное проложение (S), м	Описание прохождения части границ	Сведения о согласовании местоположения границ (согласовано/спорное)
от т.	до т.			
1	2	3	4	5
н30У	н49У	30.02	-	-
н49У	н50У	0.87	-	-
н50У	н51У	2.63	-	-
н51У	н40У	6.45	-	-
3. Сведения о характеристиках уточняемого земельного участка с кадастровым номером 67:14:0320119:3 :				
№ п/п	Наименование характеристики		Значение характеристики	
1	2		3	
1.	Адрес земельного участка		-	
1.1.	Сведения о местоположении земельного участка (при отсутствии адреса) в структурированном в соответствии с федеральной информационной адресной системой виде		Российская Федерация, 216450, Смоленская область, район Починковский, город Починок, улица Пионерская, дом 16	
1.2.	Дополнительные сведения о местоположении земельного участка		-	
2.	Площадь земельного участка ± величина погрешности определения (вычисления) площади ($P \pm \Delta P$), м ²		1523 ± 14	
3.	Формула, примененная для расчета предельной допустимой погрешности определения площади земельного участка, с подставленными значениями и итоговые (вычисленные) значения (ΔP), м ²		$\Delta P = 3,5 * 0,1 * \sqrt{1523} = 14$	
4.	Площадь земельного участка согласно сведениям Единого государственного реестра недвижимости (Ркад), м ²		1520	
5.	Оценка расхождения Р и Ркад ($P - P_{кад}$), м ²		3	
6.	Предельные минимальный и максимальный размеры земельного участка ($R_{мин}$ и $R_{макс}$), м ²		-	
7.	Кадастровый номер или иной государственный учетный номер (инвентарный) объекта недвижимости, расположенного на земельном участке		67:14:0320119:59	
8.	Вид (виды) разрешенного использования		Для ведения личного подсобного хозяйства	
8.1.	Дополнительные сведения об использовании земельного участка		-	
9.	Сведения о земельных участках (землях общего пользования, территории общего пользования), посредством которых обеспечивается доступ		Земли общего пользования	
10.	Иные сведения		-	
4. Пояснения к сведениям об уточняемом земельном участке с кадастровым номером 67:14:0320119:3 :				
1.	граница земельного участка определена с учетом имеющихся на местности объектов искусственного происхождения заборов: северная, уточнена по фактическому деревянному забору Южная устранена чересполосица (реестровая ошибка) со смежным участком по фактическому забору. Восточная по линии из деревянного забора (вдоль улицы). Западная граница уточнена по линии деревянного забора			

Сведения об уточняемых земельных участках, необходимые для исправления реестровых ошибок в сведениях о местоположении их границ

1. Сведения о характерных точках границ уточняемого земельного участка с кадастровым номером 67:14:0320119:42 :

Система координат МСК-67, зона 1

Зона № 1

Обозначение характерных точек границ	Координаты, м				Метод определения координат	Формулы, примененные для расчета средней квадратической погрешности определения координат характерных точек границ (Mt), с подставленными в такие формулы значениями и итоговые (вычисленные) значения Mt, м	Описание закрепления точки
	содержатся в Едином государственном реестре недвижимости		определены в результате выполнения комплексных кадастровых работ				
	X	Y	X	Y			
1	2	3	4	5	6	7	8
н31У	-	-	418587.79	1247831.61	Метод спутниковых геодезических измерений (определений)	$Mt = \sqrt{(m_0^2 + m_1^2)} = \sqrt{(0,09^2 + 0,04^2)} = 0,10$	-
н32У	-	-	418599.72	1247855.55	Метод спутниковых геодезических измерений (определений)	$Mt = \sqrt{(m_0^2 + m_1^2)} = \sqrt{(0,09^2 + 0,04^2)} = 0,10$	-
н33У	-	-	418604.36	1247863.06	Метод спутниковых геодезических измерений (определений)	$Mt = \sqrt{(m_0^2 + m_1^2)} = \sqrt{(0,09^2 + 0,04^2)} = 0,10$	-
43	418582.45	1247820.63	-	-	-	0.30	-
44	418603.31	1247863.36	-	-	-	0.30	-
45	418591.42	1247871.71	418591.42	1247871.71	Метод спутниковых геодезических измерений (определений)	$Mt = \sqrt{(m_0^2 + m_1^2)} = \sqrt{(0,09^2 + 0,04^2)} = 0,10$	-
46	418574.05	1247877.04	-	-	-	0.30	-
47	418569.38	1247863.89	-	-	-	0.30	-
48	418553.65	1247830.26	-	-	-	0.30	-
43	418582.45	1247820.63	-	-	-	0.30	-
н1У	-	-	418577.62	1247876.25	Метод спутниковых геодезических измерений (определений)	$Mt = \sqrt{(m_0^2 + m_1^2)} = \sqrt{(0,09^2 + 0,04^2)} = 0,10$	-
н12У	-	-	418577.06	1247874.84	Метод спутниковых геодезических измерений (определений)	$Mt = \sqrt{(m_0^2 + m_1^2)} = \sqrt{(0,09^2 + 0,04^2)} = 0,10$	-
н17У	-	-	418573.71	1247876.18	Метод спутниковых геодезических измерений (определений)	$Mt = \sqrt{(m_0^2 + m_1^2)} = \sqrt{(0,09^2 + 0,04^2)} = 0,10$	-

1. Сведения о характерных точках границ уточняемого земельного участка с кадастровым номером 67:14:0320119:42 :

Система координат МСК-67, зона 1						Зона № 1	
Обозначение характерных точек границ	Координаты, м				Метод определения координат	Формулы, примененные для расчета средней квадратической погрешности определения координат характерных точек границ (Mt), с подставленными в такие формулы значениями и итоговые (вычисленные) значения Mt, м	Описание закрепления точки
	содержатся в Едином государственном реестре недвижимости		определены в результате выполнения комплексных кадастровых работ				
	X	Y	X	Y			
1	2	3	4	5	6	7	8
н16У	-	-	418566.69	1247859.13	Метод спутниковых геодезических измерений (определений)	$Mt = \sqrt{(m_0^2 + m_1^2)} = \sqrt{(0,09^2 + 0,04^2)} = 0,10$	-
н15У	-	-	418557.14	1247834.75	Метод спутниковых геодезических измерений (определений)	$Mt = \sqrt{(m_0^2 + m_1^2)} = \sqrt{(0,09^2 + 0,04^2)} = 0,10$	-
н24У	-	-	418555.09	1247829.96	Метод спутниковых геодезических измерений (определений)	$Mt = \sqrt{(m_0^2 + m_1^2)} = \sqrt{(0,09^2 + 0,04^2)} = 0,10$	-
н30У	-	-	418582.52	1247820.24	Метод спутниковых геодезических измерений (определений)	$Mt = \sqrt{(m_0^2 + m_1^2)} = \sqrt{(0,09^2 + 0,04^2)} = 0,10$	-
н31У	-	-	418587.79	1247831.61	Метод спутниковых геодезических измерений (определений)	$Mt = \sqrt{(m_0^2 + m_1^2)} = \sqrt{(0,09^2 + 0,04^2)} = 0,10$	-

2. Сведения о частях границ уточняемого земельного участка с кадастровым номером 67:14:0320119:42 :

Обозначение части границ		Горизонтальное проложение (S), м	Описание прохождения части границ	Сведения о согласовании местоположения границ (согласовано/спорное)
от т.	до т.			
1	2	3	4	5
н31У	н32У	26.75	-	-
н32У	н33У	8.83	-	-
н33У	45	15.56	-	-
45	н1У	14.53	-	-
н1У	н12У	1.52	-	-
н12У	н17У	3.61	-	-
н17У	н16У	18.44	-	-
н16У	н15У	26.18	-	-
н15У	н24У	5.21	-	-
н24У	н30У	29.10	-	-
н30У	н31У	12.53	-	-

3. Сведения о характеристиках уточняемого земельного участка с кадастровым номером 67:14:0320119:42 :		
№ п/п	Наименование характеристики	Значение характеристики
1	2	3
1.	Адрес земельного участка	-
1.1.	Сведения о местоположении земельного участка (при отсутствии адреса) в структурированном в соответствии с федеральной информационной адресной системой виде	Российская Федерация, 216450, Смоленская область, район Починковский, город Починок, улица Пионерская, дом 14
1.2.	Дополнительные сведения о местоположении земельного участка	-
2.	Площадь земельного участка \pm величина погрешности определения (вычисления) площади ($P \pm \Delta P$), м ²	1557 \pm 14
3.	Формула, примененная для расчета предельной допустимой погрешности определения площади земельного участка, с подставленными значениями и итоговые (вычисленные) значения (ΔP), м ²	$\Delta P = 3,5 * 0,1 * \sqrt{1557} = 14$
4.	Площадь земельного участка согласно сведениям Единого государственного реестра недвижимости ($P_{\text{кад}}$), м ²	1556
5.	Оценка расхождения P и $P_{\text{кад}}$ ($P - P_{\text{кад}}$), м ²	1
6.	Предельные минимальный и максимальный размеры земельного участка ($P_{\text{мин}}$ и $P_{\text{макс}}$), м ²	-
7.	Кадастровый номер или иной государственный учетный номер (инвентарный) объекта недвижимости, расположенного на земельном участке	-
8.	Вид (виды) разрешенного использования	Для ведения личного подсобного хозяйства
8.1.	Дополнительные сведения об использовании земельного участка	-
9.	Сведения о земельных участках (землях общего пользования, территории общего пользования), посредством которых обеспечивается доступ	Земли общего пользования
10.	Иные сведения	-
4. Пояснения к сведениям об уточняемом земельном участке с кадастровым номером 67:14:0320119:42 :		
1.	граница земельного участка определена с учетом имеющихся на местности объектов искусственного происхождения заборов: северная, исправлена реестровая ошибка в имеющейся чересполосицы, по забору из сетки рабица Южная – граница скорректирована на основании фактически имеющегося на местности забора из сетки рабица Восточная в виду отсутствия ограждений изменений не претерпела, исключен из границ контур сарая, расположенного на смежном участке, с учетом территории необходимой для обслуживания. Западная граница уточнена по линии забора из профилированного листа на кирпичных столбах, скорректированы общие точки	

Сведения об уточняемых земельных участках, необходимые для исправления реестровых ошибок в сведениях о местоположении их границ

1. Сведения о характерных точках границ уточняемого земельного участка с кадастровым номером 67:14:0320119:40 :

Система координат МСК-67, зона 1

Зона № 1

Обозначение характерных точек границ	Координаты, м				Метод определения координат	Формулы, примененные для расчета средней квадратической погрешности определения координат характерных точек границ (Mt), с подставленными в такие формулы значениями и итоговые (вычисленные) значения Mt, м	Описание закрепления точки
	содержатся в Едином государственном реестре недвижимости		определены в результате выполнения комплексных кадастровых работ				
	X	Y	X	Y			
1	2	3	4	5	6	7	8
н15У	-	-	418557.14	1247834.75	Метод спутниковых геодезических измерений (определений)	$Mt = \sqrt{(m_0^2 + m_1^2)} = \sqrt{(0,09^2 + 0,04^2)} = 0,10$	-
48	418553.65	1247830.26	-	-	-	0.20	-
47	418569.38	1247863.89	-	-	-	0.20	-
46	418574.05	1247877.04	-	-	-	0.20	-
49	418553.92	1247881.02	-	-	-	0.20	-
50	418536.95	1247835.93	-	-	-	0.20	-
48	418553.65	1247830.26	-	-	-	0.20	-
н16У	-	-	418566.69	1247859.13	Метод спутниковых геодезических измерений (определений)	$Mt = \sqrt{(m_0^2 + m_1^2)} = \sqrt{(0,09^2 + 0,04^2)} = 0,10$	-
н17У	-	-	418573.71	1247876.18	Метод спутниковых геодезических измерений (определений)	$Mt = \sqrt{(m_0^2 + m_1^2)} = \sqrt{(0,09^2 + 0,04^2)} = 0,10$	-
н11У	-	-	418567.95	1247878.51	Метод спутниковых геодезических измерений (определений)	$Mt = \sqrt{(m_0^2 + m_1^2)} = \sqrt{(0,09^2 + 0,04^2)} = 0,10$	-
н10У	-	-	418555.28	1247884.15	Метод спутниковых геодезических измерений (определений)	$Mt = \sqrt{(m_0^2 + m_1^2)} = \sqrt{(0,09^2 + 0,04^2)} = 0,10$	-
н20У	-	-	418547.49	1247864.96	Метод спутниковых геодезических измерений (определений)	$Mt = \sqrt{(m_0^2 + m_1^2)} = \sqrt{(0,09^2 + 0,04^2)} = 0,10$	-
н21У	-	-	418541.14	1247848.03	Метод спутниковых геодезических измерений (определений)	$Mt = \sqrt{(m_0^2 + m_1^2)} = \sqrt{(0,09^2 + 0,04^2)} = 0,10$	-

1. Сведения о характерных точках границ уточняемого земельного участка с кадастровым номером 67:14:0320119:40 :							
Система координат МСК-67, зона 1							Зона № 1
Обозначение характерных точек границ	Координаты, м				Метод определения координат	Формулы, примененные для расчета средней квадратической погрешности определения координат характерных точек границ (Mt), с подставленными в такие формулы значениями и итоговые (вычисленные) значения Mt, м	Описание закрепления точки
	содержатся в Едином государственном реестре недвижимости		определены в результате выполнения комплексных кадастровых работ				
	X	Y	X	Y			
1	2	3	4	5	6	7	8
н22У	-	-	418537.78	1247838.34	Метод спутниковых геодезических измерений (определений)	$Mt = \sqrt{(m_0^2 + m_1^2)} = \sqrt{(0,09^2 + 0,04^2)} = 0,10$	-
н23У	-	-	418537.13	1247835.58	Метод спутниковых геодезических измерений (определений)	$Mt = \sqrt{(m_0^2 + m_1^2)} = \sqrt{(0,09^2 + 0,04^2)} = 0,10$	-
н24У	-	-	418555.09	1247829.96	Метод спутниковых геодезических измерений (определений)	$Mt = \sqrt{(m_0^2 + m_1^2)} = \sqrt{(0,09^2 + 0,04^2)} = 0,10$	-
н15У	-	-	418557.14	1247834.75	Метод спутниковых геодезических измерений (определений)	$Mt = \sqrt{(m_0^2 + m_1^2)} = \sqrt{(0,09^2 + 0,04^2)} = 0,10$	-
2. Сведения о частях границ уточняемого земельного участка с кадастровым номером 67:14:0320119:40 :							
Обозначение части границ		Горизонтальное проложение (S), м		Описание прохождения части границ	Сведения о согласовании местоположения границ (согласовано/спорное)		
от т.	до т.						
1	2	3		4	5		
н15У	н16У	26.18		-	-		
н16У	н17У	18.44		-	-		
н17У	н11У	6.21		-	-		
н11У	н10У	13.87		-	-		
н10У	н20У	20.71		-	-		
н20У	н21У	18.08		-	-		
н21У	н22У	10.26		-	-		
н22У	н23У	2.84		-	-		
н23У	н24У	18.82		-	-		
н24У	н15У	5.21		-	-		

3. Сведения о характеристиках уточняемого земельного участка с кадастровым номером 67:14:0320119:40 :		
№ п/п	Наименование характеристики	Значение характеристики
1	2	3
1.	Адрес земельного участка	-
1.1.	Сведения о местоположении земельного участка (при отсутствии адреса) в структурированном в соответствии с федеральной информационной адресной системой виде	Российская Федерация, 216450, Смоленская область, район Починковский, город Починок, улица Пионерская, дом 12
1.2.	Дополнительные сведения о местоположении земельного участка	-
2.	Площадь земельного участка \pm величина погрешности определения (вычисления) площади ($P \pm \Delta P$), м ²	1007 \pm 11
3.	Формула, примененная для расчета предельной допустимой погрешности определения площади земельного участка, с подставленными значениями и итоговые (вычисленные) значения (ΔP), м ²	$\Delta P = 3,5 * 0,1 * \sqrt{1007} = 11$
4.	Площадь земельного участка согласно сведениям Единого государственного реестра недвижимости ($P_{\text{кад}}$), м ²	961
5.	Оценка расхождения P и $P_{\text{кад}}$ ($P - P_{\text{кад}}$), м ²	46
6.	Предельные минимальный и максимальный размеры земельного участка ($P_{\text{мин}}$ и $P_{\text{макс}}$), м ²	-
7.	Кадастровый номер или иной государственный учетный номер (инвентарный) объекта недвижимости, расположенного на земельном участке	-
8.	Вид (виды) разрешенного использования	под объектом жилой застройки
8.1.	Дополнительные сведения об использовании земельного участка	-
9.	Сведения о земельных участках (землях общего пользования, территории общего пользования), посредством которых обеспечивается доступ	Земли общего пользования
10.	Иные сведения	-
4. Пояснения к сведениям об уточняемом земельном участке с кадастровым номером 67:14:0320119:40 :		
1.	граница земельного участка определена с учетом имеющихся на местности объектов искусственного происхождения заборов: Южная, уточнена граница по забору из профилированного листа вдоль улицы Северная – граница скорректирована на основании фактически имеющегося на местности забора из сетки рабица Восточная устранена реестровая ошибка, связанная с пересечением сарая на смежном земельном участке, граница уточнена по забору из сетки рабица Западная граница уточнена по линии забора из профилированного листа вдоль улицы	

Описание местоположения зданий, сооружений, объектов незавершенного строительства на земельном участке

**1. Сведения о характерных точках контура объекта недвижимости
с кадастровым номером : 67:14:0320119:65 :**

Система координат МСК-67, зона 1

Зона № 1

Обозначение характерных точек контура	Содержатся в Едином государственном реестре недвижимости			Определены в ходе выполнения комплексных кадастровых работ			Метод опреде ления коор динат	Формулы, примененные для расчета средней квадратической погрешности определения координат характерных точек (Mt), м, с подставленными в такие формулы значениями и итоговые (вычисленные) значения Mt, м
	Координаты, м		Ради ус, м	Координаты, м		Ради ус, м		
	X	Y	R	X	Y	R		
1	2	3	4	5	6	7	8	9
н260	-	-	-	418738.18	1247956.6 1	-	Метод спутниковых геодезически х измерений (определени й)	$Mt = \sqrt{(m_0^2 + m_1^2)} = \sqrt{(0,09^2 + 0,04^2)} = 0,10$
н270	-	-	-	418739.79	1247961.6 8	-	Метод спутниковых геодезически х измерений (определени й)	$Mt = \sqrt{(m_0^2 + m_1^2)} = \sqrt{(0,09^2 + 0,04^2)} = 0,10$
н280	-	-	-	418741.24	1247961.2 1	-	Метод спутниковых геодезически х измерений (определени й)	$Mt = \sqrt{(m_0^2 + m_1^2)} = \sqrt{(0,09^2 + 0,04^2)} = 0,10$
н290	-	-	-	418741.55	1247962.1 7	-	Метод спутниковых геодезически х измерений (определени й)	$Mt = \sqrt{(m_0^2 + m_1^2)} = \sqrt{(0,09^2 + 0,04^2)} = 0,10$
н300	-	-	-	418742.09	1247962.0 0	-	Метод спутниковых геодезически х измерений (определени й)	$Mt = \sqrt{(m_0^2 + m_1^2)} = \sqrt{(0,09^2 + 0,04^2)} = 0,10$
н310	-	-	-	418742.85	1247964.3 7	-	Метод спутниковых геодезически х измерений (определени й)	$Mt = \sqrt{(m_0^2 + m_1^2)} = \sqrt{(0,09^2 + 0,04^2)} = 0,10$
н320	-	-	-	418736.91	1247966.2 7	-	Метод спутниковых геодезически х измерений (определени й)	$Mt = \sqrt{(m_0^2 + m_1^2)} = \sqrt{(0,09^2 + 0,04^2)} = 0,10$
н330	-	-	-	418736.23	1247964.1 6	-	Метод спутниковых геодезически х измерений (определени й)	$Mt = \sqrt{(m_0^2 + m_1^2)} = \sqrt{(0,09^2 + 0,04^2)} = 0,10$

1. Сведения о характерных точках контура объекта недвижимости с кадастровым номером : 67:14:0320119:65 :

Система координат МСК-67, зона 1

Зона № 1

Обозначение характерных точек контура	Содержатся в Едином государственном реестре недвижимости			Определены в ходе выполнения комплексных кадастровых работ			Метод определения координат	Формулы, примененные для расчета средней квадратической погрешности определения координат характерных точек (Mt), м, с подставленными в такие формулы значениями и итоговые (вычисленные) значения Mt, м
	Координаты, м		Радиус, м	Координаты, м		Радиус, м		
	X	Y	R	X	Y	R		
1	2	3	4	5	6	7	8	9
н340	-	-	-	418729.80	1247966.20	-	Метод спутниковых геодезических измерений (определений)	$Mt = \sqrt{(m_0^2 + m_1^2)} = \sqrt{(0,09^2 + 0,04^2)} = 0,10$
н350	-	-	-	418727.80	1247959.91	-	Метод спутниковых геодезических измерений (определений)	$Mt = \sqrt{(m_0^2 + m_1^2)} = \sqrt{(0,09^2 + 0,04^2)} = 0,10$
н260	-	-	-	418738.18	1247956.61	-	Метод спутниковых геодезических измерений (определений)	$Mt = \sqrt{(m_0^2 + m_1^2)} = \sqrt{(0,09^2 + 0,04^2)} = 0,10$

2. Сведения о характеристиках объекта недвижимости с кадастровым номером : 67:14:0320119:65 :

№ п/п	Наименование характеристики	Значение характеристики
1	2	3
1.	Вид объекта недвижимости	здание
2.	Ранее присвоенный государственный учетный номер (инвентарный) здания, сооружения, объекта незавершенного строительства	-
3.	Кадастровый номер земельного участка (земельных участков), в границах которого (которых) расположены здание, сооружение, объект незавершенного строительства	67:14:0320119:30
4.	Уникальный учетный номер кадастрового квартала, в границах которого расположены здание, сооружение, объект незавершенного строительства	67:14:0320119
5.	Адрес здания, сооружения, объекта незавершенного строительства	Российская Федерация, 216450, Смоленская область, район Починковский, город Починок, улица Запольная, дом 23
5.1.	Сведения о местоположении здания, сооружения, объекта незавершенного строительства (при отсутствии адреса) в структурированном в соответствии с федеральной информационной адресной системой виде	-
5.2.	Дополнительные сведения о местоположении	-
6.	Иные сведения	-

3. Пояснения к сведениям об объекте недвижимости с кадастровым номером 67:14:0320119:65 :

1.	-
----	---

Описание местоположения зданий, сооружений, объектов незавершенного строительства на земельном участке

**1. Сведения о характерных точках контура объекта недвижимости
с кадастровым номером : 67:14:0320119:56 :**

Система координат МСК-67, зона 1

Зона № 1

Обозначение характерных точек контура	Содержатся в Едином государственном реестре недвижимости			Определены в ходе выполнения комплексных кадастровых работ			Метод опреде ления коор динат	Формулы, примененные для расчета средней квадратической погрешности определения координат характерных точек (Mt), м, с подставленными в такие формулы значениями и итоговые (вычисленные) значения Mt, м
	Координаты, м		Ради ус, м	Координаты, м		Ради ус, м		
	X	Y	R	X	Y	R		
1	2	3	4	5	6	7	8	9
н1О	-	-	-	418709.05	1247960.9 3	-	Метод спутниковых геодезически х измерений (определени й)	$Mt = \sqrt{(m_0^2 + m_1^2)} = \sqrt{(0,09^2 + 0,04^2)} = 0,10$
н2О	-	-	-	418712.53	1247971.8 0	-	Метод спутниковых геодезически х измерений (определени й)	$Mt = \sqrt{(m_0^2 + m_1^2)} = \sqrt{(0,09^2 + 0,04^2)} = 0,10$
н3О	-	-	-	418703.81	1247974.5 9	-	Метод спутниковых геодезически х измерений (определени й)	$Mt = \sqrt{(m_0^2 + m_1^2)} = \sqrt{(0,09^2 + 0,04^2)} = 0,10$
н4О	-	-	-	418700.33	1247963.7 1	-	Метод спутниковых геодезически х измерений (определени й)	$Mt = \sqrt{(m_0^2 + m_1^2)} = \sqrt{(0,09^2 + 0,04^2)} = 0,10$
н1О	-	-	-	418709.05	1247960.9 3	-	Метод спутниковых геодезически х измерений (определени й)	$Mt = \sqrt{(m_0^2 + m_1^2)} = \sqrt{(0,09^2 + 0,04^2)} = 0,10$

**2. Сведения о характеристиках объекта недвижимости
с кадастровым номером : 67:14:0320119:56 :**

№ п/п	Наименование характеристики	Значение характеристики
1	2	3
1.	Вид объекта недвижимости	здание
2.	Ранее присвоенный государственный учетный номер (инвентарный) здания, сооружения, объекта незавершенного строительства	-
3.	Кадастровый номер земельного участка (земельных участков), в границах которого (которых) расположены здание, сооружение, объект незавершенного строительства	67:14:0320119:29

2. Сведения о характеристиках объекта недвижимости с кадастровым номером : 67:14:0320119:56 :

№ п/п	Наименование характеристики	Значение характеристики
1	2	3
4.	Уникальный учетный номер кадастрового квартала, в границах которого расположены здание, сооружение, объект незавершенного строительства	67:14:0320119
5.	Адрес здания, сооружения, объекта незавершенного строительства	Российская Федерация, 216450, Смоленская область, район Починковский, город Починок, улица Запольная, дом 21
5.1.	Сведения о местоположении здания, сооружения, объекта незавершенного строительства (при отсутствии адреса) в структурированном в соответствии с федеральной информационной адресной системой виде	-
5.2.	Дополнительные сведения о местоположении	-
6.	Иные сведения	-

3. Пояснения к сведениям об объекте недвижимости с кадастровым номером 67:14:0320119:56 :

1. -

Описание местоположения зданий, сооружений, объектов незавершенного строительства на земельном участке

**1. Сведения о характерных точках контура объекта недвижимости
с кадастровым номером : 67:14:0320119:54 :**

Система координат МСК-67, зона 1

Зона № 1

Обозначение характерных точек контура	Содержатся в Едином государственном реестре недвижимости			Определены в ходе выполнения комплексных кадастровых работ			Метод опреде ления коор динат	Формулы, примененные для расчета средней квадратической погрешности определения координат характерных точек (Mt), м, с подставленными в такие формулы значениями и итоговые (вычисленные) значения Mt, м
	Координаты, м		Ради ус, м	Координаты, м		Ради ус, м		
	X	Y	R	X	Y	R		
1	2	3	4	5	6	7	8	9
н1О	-	-	-	418686.88	1247969.8 4	-	Метод спутниковых геодезически х измерений (определени й)	$Mt = \sqrt{(m_0^2 + m_1^2)} = \sqrt{(0,09^2 + 0,04^2)} = 0,10$
н2О	-	-	-	418688.24	1247974.2 6	-	Метод спутниковых геодезически х измерений (определени й)	$Mt = \sqrt{(m_0^2 + m_1^2)} = \sqrt{(0,09^2 + 0,04^2)} = 0,10$
н3О	-	-	-	418690.51	1247980.5 0	-	Метод спутниковых геодезически х измерений (определени й)	$Mt = \sqrt{(m_0^2 + m_1^2)} = \sqrt{(0,09^2 + 0,04^2)} = 0,10$
н4О	-	-	-	418687.42	1247981.4 5	-	Метод спутниковых геодезически х измерений (определени й)	$Mt = \sqrt{(m_0^2 + m_1^2)} = \sqrt{(0,09^2 + 0,04^2)} = 0,10$
н5О	-	-	-	418686.94	1247979.8 8	-	Метод спутниковых геодезически х измерений (определени й)	$Mt = \sqrt{(m_0^2 + m_1^2)} = \sqrt{(0,09^2 + 0,04^2)} = 0,10$
н6О	-	-	-	418678.27	1247982.6 7	-	Метод спутниковых геодезически х измерений (определени й)	$Mt = \sqrt{(m_0^2 + m_1^2)} = \sqrt{(0,09^2 + 0,04^2)} = 0,10$
н7О	-	-	-	418676.00	1247976.5 9	-	Метод спутниковых геодезически х измерений (определени й)	$Mt = \sqrt{(m_0^2 + m_1^2)} = \sqrt{(0,09^2 + 0,04^2)} = 0,10$
н8О	-	-	-	418681.06	1247974.9 6	-	Метод спутниковых геодезически х измерений (определени й)	$Mt = \sqrt{(m_0^2 + m_1^2)} = \sqrt{(0,09^2 + 0,04^2)} = 0,10$

1. Сведения о характерных точках контура объекта недвижимости с кадастровым номером : 67:14:0320119:54 :

Система координат МСК-67, зона 1							Зона № 1	
Обозначение характерных точек контура	Содержатся в Едином государственном реестре недвижимости			Определены в ходе выполнения комплексных кадастровых работ			Метод определения координат	Формулы, примененные для расчета средней квадратической погрешности определения координат характерных точек (Mt), м, с подставленными в такие формулы значениями и итоговые (вычисленные) значения Mt, м
	Координаты, м		Радиус, м	Координаты, м		Радиус, м		
	X	Y	R	X	Y	R		
1	2	3	4	5	6	7	8	9
n9O	-	-	-	418680.12	1247971.92	-	Метод спутниковых геодезических измерений (определений)	$Mt = \sqrt{(m_0^2 + m_1^2)} = \sqrt{(0,09^2 + 0,04^2)} = 0,10$
n1O	-	-	-	418686.88	1247969.84	-	Метод спутниковых геодезических измерений (определений)	$Mt = \sqrt{(m_0^2 + m_1^2)} = \sqrt{(0,09^2 + 0,04^2)} = 0,10$

2. Сведения о характеристиках объекта недвижимости с кадастровым номером : 67:14:0320119:54 :

№ п/п	Наименование характеристики	Значение характеристики
1	2	3
1.	Вид объекта недвижимости	здание
2.	Ранее присвоенный государственный учетный номер (инвентарный) здания, сооружения, объекта незавершенного строительства	-
3.	Кадастровый номер земельного участка (земельных участков), в границах которого (которых) расположены здание, сооружение, объект незавершенного строительства	67:14:0320119:28
4.	Уникальный учетный номер кадастрового квартала, в границах которого расположены здание, сооружение, объект незавершенного строительства	67:14:0320119
5.	Адрес здания, сооружения, объекта незавершенного строительства	Российская Федерация, 216450, Смоленская область, район Починковский, город Починок, улица Запольная, дом 19
5.1.	Сведения о местоположении здания, сооружения, объекта незавершенного строительства (при отсутствии адреса) в структурированном в соответствии с федеральной информационной адресной системой виде	-
5.2.	Дополнительные сведения о местоположении	-
6.	Иные сведения	-

3. Пояснения к сведениям об объекте недвижимости с кадастровым номером 67:14:0320119:54 :

1.	-
----	---

Описание местоположения зданий, сооружений, объектов незавершенного строительства на земельном участке

**1. Сведения о характерных точках контура объекта недвижимости
с кадастровым номером : 67:14:0320119:52 :**

Система координат МСК-67, зона 1

Зона № 1

Обозначение характерных точек контура	Содержатся в Едином государственном реестре недвижимости			Определены в ходе выполнения комплексных кадастровых работ			Метод опреде ления коор динат	Формулы, примененные для расчета средней квадратической погрешности определения координат характерных точек (Mt), м, с подставленными в такие формулы значениями и итоговые (вычисленные) значения Mt, м
	Координаты, м		Ради ус, м	Координаты, м		Ради ус, м		
	X	Y	R	X	Y	R		
1	2	3	4	5	6	7	8	9
н1О	-	-	-	418707.21	1247927.6 4	-	Метод спутниковых геодезически х измерений (определени й)	$Mt = \sqrt{(m_0^2 + m_1^2)} = \sqrt{(0,09^2 + 0,04^2)} = 0,10$
н2О	-	-	-	418709.05	1247933.7 3	-	Метод спутниковых геодезически х измерений (определени й)	$Mt = \sqrt{(m_0^2 + m_1^2)} = \sqrt{(0,09^2 + 0,04^2)} = 0,10$
н3О	-	-	-	418703.97	1247935.2 7	-	Метод спутниковых геодезически х измерений (определени й)	$Mt = \sqrt{(m_0^2 + m_1^2)} = \sqrt{(0,09^2 + 0,04^2)} = 0,10$
н4О	-	-	-	418703.48	1247933.6 5	-	Метод спутниковых геодезически х измерений (определени й)	$Mt = \sqrt{(m_0^2 + m_1^2)} = \sqrt{(0,09^2 + 0,04^2)} = 0,10$
н5О	-	-	-	418694.54	1247936.3 5	-	Метод спутниковых геодезически х измерений (определени й)	$Mt = \sqrt{(m_0^2 + m_1^2)} = \sqrt{(0,09^2 + 0,04^2)} = 0,10$
н6О	-	-	-	418692.79	1247930.5 4	-	Метод спутниковых геодезически х измерений (определени й)	$Mt = \sqrt{(m_0^2 + m_1^2)} = \sqrt{(0,09^2 + 0,04^2)} = 0,10$
н7О	-	-	-	418704.89	1247926.9 0	-	Метод спутниковых геодезически х измерений (определени й)	$Mt = \sqrt{(m_0^2 + m_1^2)} = \sqrt{(0,09^2 + 0,04^2)} = 0,10$
н8О	-	-	-	418704.97	1247927.1 8	-	Метод спутниковых геодезически х измерений (определени й)	$Mt = \sqrt{(m_0^2 + m_1^2)} = \sqrt{(0,09^2 + 0,04^2)} = 0,10$

1. Сведения о характерных точках контура объекта недвижимости с кадастровым номером : 67:14:0320119:52 :

Система координат МСК-67, зона 1							Зона № 1	
Обозначение характерных точек контура	Содержатся в Едином государственном реестре недвижимости			Определены в ходе выполнения комплексных кадастровых работ			Метод определения координат	Формулы, примененные для расчета средней квадратической погрешности определения координат характерных точек (Mt), м, с подставленными в такие формулы значениями и итоговые (вычисленные) значения Mt, м
	Координаты, м		Радиус, м	Координаты, м		Радиус, м		
	X	Y	R	X	Y	R		
1	2	3	4	5	6	7	8	9
н90	-	-	-	418706.64	1247926.68	-	Метод спутниковых геодезических измерений (определений)	$Mt = \sqrt{(m_0^2 + m_1^2)} = \sqrt{(0,09^2 + 0,04^2)} = 0,10$
н100	-	-	-	418706.95	1247927.72	-	Метод спутниковых геодезических измерений (определений)	$Mt = \sqrt{(m_0^2 + m_1^2)} = \sqrt{(0,09^2 + 0,04^2)} = 0,10$
н10	-	-	-	418707.21	1247927.64	-	Метод спутниковых геодезических измерений (определений)	$Mt = \sqrt{(m_0^2 + m_1^2)} = \sqrt{(0,09^2 + 0,04^2)} = 0,10$

2. Сведения о характеристиках объекта недвижимости с кадастровым номером : 67:14:0320119:52 :

№ п/п	Наименование характеристики	Значение характеристики
1	2	3
1.	Вид объекта недвижимости	здание
2.	Ранее присвоенный государственный учетный номер (инвентарный) здания, сооружения, объекта незавершенного строительства	-
3.	Кадастровый номер земельного участка (земельных участков), в границах которого (которых) расположены здание, сооружение, объект незавершенного строительства	67:14:0320119:39
4.	Уникальный учетный номер кадастрового квартала, в границах которого расположены здание, сооружение, объект незавершенного строительства	67:14:0320119
5.	Адрес здания, сооружения, объекта незавершенного строительства	Российская Федерация, 216450, Смоленская область, район Починковский, город Починок, улица Мелиоративная, дом 20
5.1.	Сведения о местоположении здания, сооружения, объекта незавершенного строительства (при отсутствии адреса) в структурированном в соответствии с федеральной информационной адресной системой виде	-
5.2.	Дополнительные сведения о местоположении	-
6.	Иные сведения	-

3. Пояснения к сведениям об объекте недвижимости с кадастровым номером 67:14:0320119:52 :

1.

-

Описание местоположения зданий, сооружений, объектов незавершенного строительства на земельном участке

**1. Сведения о характерных точках контура объекта недвижимости
с кадастровым номером : 67:14:0320119:51 :**

Система координат МСК-67, зона 1

Зона № 1

Обозначение характерных точек контура	Содержатся в Едином государственном реестре недвижимости			Определены в ходе выполнения комплексных кадастровых работ			Метод опреде ления коор динат	Формулы, примененные для расчета средней квадратической погрешности определения координат характерных точек (Mt), м, с подставленными в такие формулы значениями и итоговые (вычисленные) значения Mt, м
	Координаты, м		Ради ус, м	Координаты, м		Ради ус, м		
	X	Y	R	X	Y	R		
1	2	3	4	5	6	7	8	9
н1О	-	-	-	418682.62	1247935.0 5	-	Метод спутниковых геодезически х измерений (определени й)	$Mt = \sqrt{(m_0^2 + m_1^2)} = \sqrt{(0,09^2 + 0,04^2)} = 0,10$
н2О	-	-	-	418684.09	1247940.0 7	-	Метод спутниковых геодезически х измерений (определени й)	$Mt = \sqrt{(m_0^2 + m_1^2)} = \sqrt{(0,09^2 + 0,04^2)} = 0,10$
н3О	-	-	-	418671.01	1247943.9 0	-	Метод спутниковых геодезически х измерений (определени й)	$Mt = \sqrt{(m_0^2 + m_1^2)} = \sqrt{(0,09^2 + 0,04^2)} = 0,10$
н4О	-	-	-	418669.13	1247937.4 9	-	Метод спутниковых геодезически х измерений (определени й)	$Mt = \sqrt{(m_0^2 + m_1^2)} = \sqrt{(0,09^2 + 0,04^2)} = 0,10$
н5О	-	-	-	418680.69	1247933.9 5	-	Метод спутниковых геодезически х измерений (определени й)	$Mt = \sqrt{(m_0^2 + m_1^2)} = \sqrt{(0,09^2 + 0,04^2)} = 0,10$
н6О	-	-	-	418680.79	1247934.2 9	-	Метод спутниковых геодезически х измерений (определени й)	$Mt = \sqrt{(m_0^2 + m_1^2)} = \sqrt{(0,09^2 + 0,04^2)} = 0,10$
н7О	-	-	-	418682.04	1247933.9 2	-	Метод спутниковых геодезически х измерений (определени й)	$Mt = \sqrt{(m_0^2 + m_1^2)} = \sqrt{(0,09^2 + 0,04^2)} = 0,10$
н8О	-	-	-	418682.39	1247935.1 2	-	Метод спутниковых геодезически х измерений (определени й)	$Mt = \sqrt{(m_0^2 + m_1^2)} = \sqrt{(0,09^2 + 0,04^2)} = 0,10$

1. Сведения о характерных точках контура объекта недвижимости с кадастровым номером : 67:14:0320119:51 :

Система координат МСК-67, зона 1

Зона № 1

Обозначение характерных точек контура	Содержатся в Едином государственном реестре недвижимости			Определены в ходе выполнения комплексных кадастровых работ			Метод определения координат	Формулы, примененные для расчета средней квадратической погрешности определения координат характерных точек (Mt), м, с подставленными в такие формулы значениями и итоговые (вычисленные) значения Mt, м
	Координаты, м		Радиус, м	Координаты, м		Радиус, м		
	X	Y	R	X	Y	R		
1	2	3	4	5	6	7	8	9
n1O	-	-	-	418682.62	1247935.05	-	Метод спутниковых геодезических измерений (определений)	$Mt = \sqrt{(m_0^2 + m_1^2)} = \sqrt{(0,09^2 + 0,04^2)} = 0,10$

2. Сведения о характеристиках объекта недвижимости с кадастровым номером : 67:14:0320119:51 :

№ п/п	Наименование характеристики	Значение характеристики
1	2	3
1.	Вид объекта недвижимости	здание
2.	Ранее присвоенный государственный учетный номер (инвентарный) здания, сооружения, объекта незавершенного строительства	-
3.	Кадастровый номер земельного участка (земельных участков), в границах которого (которых) расположены здание, сооружение, объект незавершенного строительства	67:14:0320119:38
4.	Уникальный учетный номер кадастрового квартала, в границах которого расположены здание, сооружение, объект незавершенного строительства	67:14:0320119
5.	Адрес здания, сооружения, объекта незавершенного строительства	Российская Федерация, 216450, Смоленская область, район Починковский, город Починок, улица Мелиоративная, дом 18
5.1.	Сведения о местоположении здания, сооружения, объекта незавершенного строительства (при отсутствии адреса) в структурированном в соответствии с федеральной информационной адресной системой виде	-
5.2.	Дополнительные сведения о местоположении	-
6.	Иные сведения	-

3. Пояснения к сведениям об объекте недвижимости с кадастровым номером 67:14:0320119:51 :

1.	-
----	---

**Описание местоположения зданий, сооружений,
объектов незавершенного строительства на земельном участке**

**1. Сведения о характерных точках контура объекта недвижимости
с кадастровым номером : 67:14:0320119:55 :**

Система координат МСК-67, зона 1

Зона № 1

Обозначение характерных точек контура	Содержатся в Едином государственном реестре недвижимости			Определены в ходе выполнения комплексных кадастровых работ			Метод опреде ления коор динат	Формулы, примененные для расчета средней квадратической погрешности определения координат характерных точек (Mt), м, с подставленными в такие формулы значениями и итоговые (вычисленные) значения Mt, м
	Координаты, м		Ради ус, м	Координаты, м		Ради ус, м		
	X	Y	R	X	Y	R		
1	2	3	4	5	6	7	8	9
н1О	-	-	-	418663.72	1247980.3 7	-	Метод спутниковых геодезически х измерений (определени й)	$Mt = \sqrt{(m_0^2 + m_1^2)} = \sqrt{(0,09^2 + 0,04^2)} = 0,10$
н2О	-	-	-	418665.69	1247986.6 5	-	Метод спутниковых геодезически х измерений (определени й)	$Mt = \sqrt{(m_0^2 + m_1^2)} = \sqrt{(0,09^2 + 0,04^2)} = 0,10$
н3О	-	-	-	418666.36	1247988.8 1	-	Метод спутниковых геодезически х измерений (определени й)	$Mt = \sqrt{(m_0^2 + m_1^2)} = \sqrt{(0,09^2 + 0,04^2)} = 0,10$
н4О	-	-	-	418662.29	1247990.0 8	-	Метод спутниковых геодезически х измерений (определени й)	$Mt = \sqrt{(m_0^2 + m_1^2)} = \sqrt{(0,09^2 + 0,04^2)} = 0,10$
н5О	-	-	-	418661.62	1247987.9 2	-	Метод спутниковых геодезически х измерений (определени й)	$Mt = \sqrt{(m_0^2 + m_1^2)} = \sqrt{(0,09^2 + 0,04^2)} = 0,10$
н6О	-	-	-	418655.72	1247989.7 7	-	Метод спутниковых геодезически х измерений (определени й)	$Mt = \sqrt{(m_0^2 + m_1^2)} = \sqrt{(0,09^2 + 0,04^2)} = 0,10$
н7О	-	-	-	418653.76	1247983.4 9	-	Метод спутниковых геодезически х измерений (определени й)	$Mt = \sqrt{(m_0^2 + m_1^2)} = \sqrt{(0,09^2 + 0,04^2)} = 0,10$
н1О	-	-	-	418663.72	1247980.3 7	-	Метод спутниковых геодезически х измерений (определени й)	$Mt = \sqrt{(m_0^2 + m_1^2)} = \sqrt{(0,09^2 + 0,04^2)} = 0,10$

2. Сведения о характеристиках объекта недвижимости с кадастровым номером : 67:14:0320119:55 :

№ п/п	Наименование характеристики	Значение характеристики
1	2	3
1.	Вид объекта недвижимости	здание
2.	Ранее присвоенный государственный учетный номер (инвентарный) здания, сооружения, объекта незавершенного строительства	-
3.	Кадастровый номер земельного участка (земельных участков), в границах которого (которых) расположены здание, сооружение, объект незавершенного строительства	67:14:0320119:19
4.	Уникальный учетный номер кадастрового квартала, в границах которого расположены здание, сооружение, объект незавершенного строительства	67:14:0320119
5.	Адрес здания, сооружения, объекта незавершенного строительства	Российская Федерация, 216450, Смоленская область, район Починковский, город Починок, улица Запольная, дом 17
5.1.	Сведения о местоположении здания, сооружения, объекта незавершенного строительства (при отсутствии адреса) в структурированном в соответствии с федеральной информационной адресной системой виде	-
5.2.	Дополнительные сведения о местоположении	-
6.	Иные сведения	-

3. Пояснения к сведениям об объекте недвижимости с кадастровым номером 67:14:0320119:55 :

1.	-
----	---

Описание местоположения зданий, сооружений, объектов незавершенного строительства на земельном участке

**1. Сведения о характерных точках контура объекта недвижимости
с кадастровым номером : 67:14:0320119:49 :**

Система координат МСК-67, зона 1

Зона № 1

Обозначение характерных точек контура	Содержатся в Едином государственном реестре недвижимости			Определены в ходе выполнения комплексных кадастровых работ			Метод опреде ления коор динат	Формулы, примененные для расчета средней квадратической погрешности определения координат характерных точек (Mt), м, с подставленными в такие формулы значениями и итоговые (вычисленные) значения Mt, м
	Координаты, м		Ради ус, м	Координаты, м		Ради ус, м		
	X	Y	R	X	Y	R		
1	2	3	4	5	6	7	8	9
н1О	-	-	-	418658.10	1247940.8 7	-	Метод спутниковых геодезически х измерений (определени й)	$Mt = \sqrt{(m_0^2 + m_1^2)} = \sqrt{(0,09^2 + 0,04^2)} = 0,10$
н2О	-	-	-	418659.87	1247947.0 6	-	Метод спутниковых геодезически х измерений (определени й)	$Mt = \sqrt{(m_0^2 + m_1^2)} = \sqrt{(0,09^2 + 0,04^2)} = 0,10$
н3О	-	-	-	418658.66	1247947.4 2	-	Метод спутниковых геодезически х измерений (определени й)	$Mt = \sqrt{(m_0^2 + m_1^2)} = \sqrt{(0,09^2 + 0,04^2)} = 0,10$
н4О	-	-	-	418658.94	1247948.3 9	-	Метод спутниковых геодезически х измерений (определени й)	$Mt = \sqrt{(m_0^2 + m_1^2)} = \sqrt{(0,09^2 + 0,04^2)} = 0,10$
н5О	-	-	-	418657.83	1247948.7 1	-	Метод спутниковых геодезически х измерений (определени й)	$Mt = \sqrt{(m_0^2 + m_1^2)} = \sqrt{(0,09^2 + 0,04^2)} = 0,10$
н6О	-	-	-	418657.55	1247947.7 5	-	Метод спутниковых геодезически х измерений (определени й)	$Mt = \sqrt{(m_0^2 + m_1^2)} = \sqrt{(0,09^2 + 0,04^2)} = 0,10$
н7О	-	-	-	418647.69	1247950.7 0	-	Метод спутниковых геодезически х измерений (определени й)	$Mt = \sqrt{(m_0^2 + m_1^2)} = \sqrt{(0,09^2 + 0,04^2)} = 0,10$
н8О	-	-	-	418645.88	1247944.3 6	-	Метод спутниковых геодезически х измерений (определени й)	$Mt = \sqrt{(m_0^2 + m_1^2)} = \sqrt{(0,09^2 + 0,04^2)} = 0,10$

1. Сведения о характерных точках контура объекта недвижимости с кадастровым номером : 67:14:0320119:49 :

Система координат МСК-67, зона 1

Зона № 1

Обозначение характерных точек контура	Содержатся в Едином государственном реестре недвижимости			Определены в ходе выполнения комплексных кадастровых работ			Метод определения координат	Формулы, примененные для расчета средней квадратической погрешности определения координат характерных точек (Mt), м, с подставленными в такие формулы значениями и итоговые (вычисленные) значения Mt, м
	Координаты, м		Радиус, м	Координаты, м		Радиус, м		
	X	Y	R	X	Y	R		
1	2	3	4	5	6	7	8	9
н90	-	-	-	418656.18	1247941.42	-	Метод спутниковых геодезических измерений (определений)	$Mt = \sqrt{(m_0^2 + m_1^2)} = \sqrt{(0,09^2 + 0,04^2)} = 0,10$
н100	-	-	-	418655.89	1247940.40	-	Метод спутниковых геодезических измерений (определений)	$Mt = \sqrt{(m_0^2 + m_1^2)} = \sqrt{(0,09^2 + 0,04^2)} = 0,10$
н110	-	-	-	418657.81	1247939.85	-	Метод спутниковых геодезических измерений (определений)	$Mt = \sqrt{(m_0^2 + m_1^2)} = \sqrt{(0,09^2 + 0,04^2)} = 0,10$
н10	-	-	-	418658.10	1247940.87	-	Метод спутниковых геодезических измерений (определений)	$Mt = \sqrt{(m_0^2 + m_1^2)} = \sqrt{(0,09^2 + 0,04^2)} = 0,10$

2. Сведения о характеристиках объекта недвижимости с кадастровым номером : 67:14:0320119:49 :

№ п/п	Наименование характеристики	Значение характеристики
1	2	3
1.	Вид объекта недвижимости	здание
2.	Ранее присвоенный государственный учетный номер (инвентарный) здания, сооружения, объекта незавершенного строительства	-
3.	Кадастровый номер земельного участка (земельных участков), в границах которого (которых) расположены здание, сооружение, объект незавершенного строительства	67:14:0320119:37
4.	Уникальный учетный номер кадастрового квартала, в границах которого расположены здание, сооружение, объект незавершенного строительства	67:14:0320119
5.	Адрес здания, сооружения, объекта незавершенного строительства	Российская Федерация, 216450, Смоленская область, район Починковский, город Починок, улица Мелиоративная, дом 16
5.1.	Сведения о местоположении здания, сооружения, объекта незавершенного строительства (при отсутствии адреса) в структурированном в соответствии с федеральной информационной адресной системой виде	-

2. Сведения о характеристиках объекта недвижимости с кадастровым номером : 67:14:0320119:49 :

№ п/п	Наименование характеристики	Значение характеристики
1	2	3
5.2.	Дополнительные сведения о местоположении	-
6.	Иные сведения	-

3. Пояснения к сведениям об объекте недвижимости с кадастровым номером 67:14:0320119:49 :

1.	-
----	---

Описание местоположения зданий, сооружений, объектов незавершенного строительства на земельном участке

**1. Сведения о характерных точках контура объекта недвижимости
с кадастровым номером : 67:14:0320119:74 :**

Система координат МСК-67, зона 1

Зона № 1

Обозначение характерных точек контура	Содержатся в Едином государственном реестре недвижимости			Определены в ходе выполнения комплексных кадастровых работ			Метод опреде ления коор динат	Формулы, примененные для расчета средней квадратической погрешности определения координат характерных точек (Mt), м, с подставленными в такие формулы значениями и итоговые (вычисленные) значения Mt, м
	Координаты, м		Ради ус, м	Координаты, м		Ради ус, м		
	X	Y	R	X	Y	R		
1	2	3	4	5	6	7	8	9
н1О	-	-	-	418639.68	1247985.7 0	-	Метод спутниковых геодезически х измерений (определени й)	$Mt = \sqrt{(m_0^2 + m_1^2)} = \sqrt{(0,09^2 + 0,04^2)} = 0,10$
н2О	-	-	-	418642.15	1247994.0 0	-	Метод спутниковых геодезически х измерений (определени й)	$Mt = \sqrt{(m_0^2 + m_1^2)} = \sqrt{(0,09^2 + 0,04^2)} = 0,10$
н3О	-	-	-	418639.34	1247994.8 4	-	Метод спутниковых геодезически х измерений (определени й)	$Mt = \sqrt{(m_0^2 + m_1^2)} = \sqrt{(0,09^2 + 0,04^2)} = 0,10$
н4О	-	-	-	418639.41	1247995.0 7	-	Метод спутниковых геодезически х измерений (определени й)	$Mt = \sqrt{(m_0^2 + m_1^2)} = \sqrt{(0,09^2 + 0,04^2)} = 0,10$
н5О	-	-	-	418636.24	1247995.9 9	-	Метод спутниковых геодезически х измерений (определени й)	$Mt = \sqrt{(m_0^2 + m_1^2)} = \sqrt{(0,09^2 + 0,04^2)} = 0,10$
н6О	-	-	-	418636.29	1247996.1 4	-	Метод спутниковых геодезически х измерений (определени й)	$Mt = \sqrt{(m_0^2 + m_1^2)} = \sqrt{(0,09^2 + 0,04^2)} = 0,10$
н7О	-	-	-	418635.57	1247996.3 5	-	Метод спутниковых геодезически х измерений (определени й)	$Mt = \sqrt{(m_0^2 + m_1^2)} = \sqrt{(0,09^2 + 0,04^2)} = 0,10$
н8О	-	-	-	418635.53	1247996.2 0	-	Метод спутниковых геодезически х измерений (определени й)	$Mt = \sqrt{(m_0^2 + m_1^2)} = \sqrt{(0,09^2 + 0,04^2)} = 0,10$

1. Сведения о характерных точках контура объекта недвижимости с кадастровым номером : 67:14:0320119:74 :

Система координат МСК-67, зона 1

Зона № 1

Обозначение характерных точек контура	Содержатся в Едином государственном реестре недвижимости			Определены в ходе выполнения комплексных кадастровых работ			Метод определения координат	Формулы, примененные для расчета средней квадратической погрешности определения координат характерных точек (Mt), м, с подставленными в такие формулы значениями и итоговые (вычисленные) значения Mt, м
	Координаты, м		Радиус, м	Координаты, м		Радиус, м		
	X	Y	R	X	Y	R		
1	2	3	4	5	6	7	8	9
н90	-	-	-	418630.36	1247997.71	-	Метод спутниковых геодезических измерений (определений)	$Mt = \sqrt{(m_0^2 + m_1^2)} = \sqrt{(0,09^2 + 0,04^2)} = 0,10$
н100	-	-	-	418630.39	1247997.80	-	Метод спутниковых геодезических измерений (определений)	$Mt = \sqrt{(m_0^2 + m_1^2)} = \sqrt{(0,09^2 + 0,04^2)} = 0,10$
н110	-	-	-	418629.76	1247997.99	-	Метод спутниковых геодезических измерений (определений)	$Mt = \sqrt{(m_0^2 + m_1^2)} = \sqrt{(0,09^2 + 0,04^2)} = 0,10$
н120	-	-	-	418629.60	1247997.45	-	Метод спутниковых геодезических измерений (определений)	$Mt = \sqrt{(m_0^2 + m_1^2)} = \sqrt{(0,09^2 + 0,04^2)} = 0,10$
н130	-	-	-	418629.73	1247997.41	-	Метод спутниковых геодезических измерений (определений)	$Mt = \sqrt{(m_0^2 + m_1^2)} = \sqrt{(0,09^2 + 0,04^2)} = 0,10$
н140	-	-	-	418629.45	1247996.45	-	Метод спутниковых геодезических измерений (определений)	$Mt = \sqrt{(m_0^2 + m_1^2)} = \sqrt{(0,09^2 + 0,04^2)} = 0,10$
н150	-	-	-	418629.65	1247996.40	-	Метод спутниковых геодезических измерений (определений)	$Mt = \sqrt{(m_0^2 + m_1^2)} = \sqrt{(0,09^2 + 0,04^2)} = 0,10$
н160	-	-	-	418628.23	1247991.63	-	Метод спутниковых геодезических измерений (определений)	$Mt = \sqrt{(m_0^2 + m_1^2)} = \sqrt{(0,09^2 + 0,04^2)} = 0,10$

1. Сведения о характерных точках контура объекта недвижимости с кадастровым номером : 67:14:0320119:74 :

Система координат МСК-67, зона 1

Зона № 1

Обозначение характерных точек контура	Содержатся в Едином государственном реестре недвижимости			Определены в ходе выполнения комплексных кадастровых работ			Метод определения координат	Формулы, примененные для расчета средней квадратической погрешности определения координат характерных точек (Mt), м, с подставленными в такие формулы значениями и итоговые (вычисленные) значения Mt, м
	Координаты, м		Радиус, м	Координаты, м		Радиус, м		
	X	Y	R	X	Y	R		
1	2	3	4	5	6	7	8	9
n170	-	-	-	418636.57	1247989.14	-	Метод спутниковых геодезических измерений (определений)	$Mt = \sqrt{(m_0^2 + m_1^2)} = \sqrt{(0,09^2 + 0,04^2)} = 0,10$
n180	-	-	-	418635.88	1247986.83	-	Метод спутниковых геодезических измерений (определений)	$Mt = \sqrt{(m_0^2 + m_1^2)} = \sqrt{(0,09^2 + 0,04^2)} = 0,10$
n10	-	-	-	418639.68	1247985.70	-	Метод спутниковых геодезических измерений (определений)	$Mt = \sqrt{(m_0^2 + m_1^2)} = \sqrt{(0,09^2 + 0,04^2)} = 0,10$

2. Сведения о характеристиках объекта недвижимости с кадастровым номером : 67:14:0320119:74 :

№ п/п	Наименование характеристики	Значение характеристики
1	2	3
1.	Вид объекта недвижимости	здание
2.	Ранее присвоенный государственный учетный номер (инвентарный) здания, сооружения, объекта незавершенного строительства	-
3.	Кадастровый номер земельного участка (земельных участков), в границах которого (которых) расположены здание, сооружение, объект незавершенного строительства	67:14:0320119:18
4.	Уникальный учетный номер кадастрового квартала, в границах которого расположены здание, сооружение, объект незавершенного строительства	67:14:0320119
5.	Адрес здания, сооружения, объекта незавершенного строительства	Российская Федерация, 216450, Смоленская область, район Починковский, город Починок, улица Запольная, дом 15
5.1.	Сведения о местоположении здания, сооружения, объекта незавершенного строительства (при отсутствии адреса) в структурированном в соответствии с федеральной информационной адресной системой виде	-
5.2.	Дополнительные сведения о местоположении	-
6.	Иные сведения	-

3. Пояснения к сведениям об объекте недвижимости с кадастровым номером 67:14:0320119:74 :

1.

-

Описание местоположения зданий, сооружений, объектов незавершенного строительства на земельном участке

**1. Сведения о характерных точках контура объекта недвижимости
с кадастровым номером : 67:14:0320119:50 :**

Система координат МСК-67, зона 1

Зона № 1

Обозначение характерных точек контура	Содержатся в Едином государственном реестре недвижимости			Определены в ходе выполнения комплексных кадастровых работ			Метод опреде ления коор динат	Формулы, примененные для расчета средней квадратической погрешности определения координат характерных точек (Mt), м, с подставленными в такие формулы значениями и итоговые (вычисленные) значения Mt, м
	Координаты, м		Ради ус, м	Координаты, м		Ради ус, м		
	X	Y	R	X	Y	R		
1	2	3	4	5	6	7	8	9
н1О	-	-	-	418633.16	1247948.9 5	-	Метод спутниковых геодезически х измерений (определени й)	$Mt = \sqrt{(m_0^2 + m_1^2)} = \sqrt{(0,09^2 + 0,04^2)} = 0,10$
н2О	-	-	-	418635.07	1247955.1 1	-	Метод спутниковых геодезически х измерений (определени й)	$Mt = \sqrt{(m_0^2 + m_1^2)} = \sqrt{(0,09^2 + 0,04^2)} = 0,10$
н3О	-	-	-	418636.11	1247958.4 6	-	Метод спутниковых геодезически х измерений (определени й)	$Mt = \sqrt{(m_0^2 + m_1^2)} = \sqrt{(0,09^2 + 0,04^2)} = 0,10$
н4О	-	-	-	418632.35	1247959.6 3	-	Метод спутниковых геодезически х измерений (определени й)	$Mt = \sqrt{(m_0^2 + m_1^2)} = \sqrt{(0,09^2 + 0,04^2)} = 0,10$
н5О	-	-	-	418631.31	1247956.2 8	-	Метод спутниковых геодезически х измерений (определени й)	$Mt = \sqrt{(m_0^2 + m_1^2)} = \sqrt{(0,09^2 + 0,04^2)} = 0,10$
н6О	-	-	-	418620.67	1247959.5 8	-	Метод спутниковых геодезически х измерений (определени й)	$Mt = \sqrt{(m_0^2 + m_1^2)} = \sqrt{(0,09^2 + 0,04^2)} = 0,10$
н7О	-	-	-	418618.55	1247952.7 4	-	Метод спутниковых геодезически х измерений (определени й)	$Mt = \sqrt{(m_0^2 + m_1^2)} = \sqrt{(0,09^2 + 0,04^2)} = 0,10$
н8О	-	-	-	418629.27	1247949.4 2	-	Метод спутниковых геодезически х измерений (определени й)	$Mt = \sqrt{(m_0^2 + m_1^2)} = \sqrt{(0,09^2 + 0,04^2)} = 0,10$

1. Сведения о характерных точках контура объекта недвижимости с кадастровым номером : 67:14:0320119:50 :

Система координат МСК-67, зона 1

Зона № 1

Обозначение характерных точек контура	Содержатся в Едином государственном реестре недвижимости			Определены в ходе выполнения комплексных кадастровых работ			Метод определения координат	Формулы, примененные для расчета средней квадратической погрешности определения координат характерных точек (Mt), м, с подставленными в такие формулы значениями и итоговые (вычисленные) значения Mt, м
	Координаты, м		Радиус, м	Координаты, м		Радиус, м		
	X	Y	R	X	Y	R		
1	2	3	4	5	6	7	8	9
н90	-	-	-	418628.85	1247948.09	-	Метод спутниковых геодезических измерений (определений)	$Mt = \sqrt{(m_0^2 + m_1^2)} = \sqrt{(0,09^2 + 0,04^2)} = 0,10$
н100	-	-	-	418631.84	1247947.17	-	Метод спутниковых геодезических измерений (определений)	$Mt = \sqrt{(m_0^2 + m_1^2)} = \sqrt{(0,09^2 + 0,04^2)} = 0,10$
н110	-	-	-	418632.46	1247949.17	-	Метод спутниковых геодезических измерений (определений)	$Mt = \sqrt{(m_0^2 + m_1^2)} = \sqrt{(0,09^2 + 0,04^2)} = 0,10$
н10	-	-	-	418633.16	1247948.95	-	Метод спутниковых геодезических измерений (определений)	$Mt = \sqrt{(m_0^2 + m_1^2)} = \sqrt{(0,09^2 + 0,04^2)} = 0,10$

2. Сведения о характеристиках объекта недвижимости с кадастровым номером : 67:14:0320119:50 :

№ п/п	Наименование характеристики	Значение характеристики
1	2	3
1.	Вид объекта недвижимости	здание
2.	Ранее присвоенный государственный учетный номер (инвентарный) здания, сооружения, объекта незавершенного строительства	-
3.	Кадастровый номер земельного участка (земельных участков), в границах которого (которых) расположены здание, сооружение, объект незавершенного строительства	67:14:0320119:15
4.	Уникальный учетный номер кадастрового квартала, в границах которого расположены здание, сооружение, объект незавершенного строительства	67:14:0320119
5.	Адрес здания, сооружения, объекта незавершенного строительства	Российская Федерация, 216450, Смоленская область, район Починковский, город Починок, улица Мелиоративная, дом 14
5.1.	Сведения о местоположении здания, сооружения, объекта незавершенного строительства (при отсутствии адреса) в структурированном в соответствии с федеральной информационной адресной системой виде	-

2. Сведения о характеристиках объекта недвижимости с кадастровым номером : 67:14:0320119:50 :

№ п/п	Наименование характеристики	Значение характеристики
1	2	3
5.2.	Дополнительные сведения о местоположении	-
6.	Иные сведения	-

3. Пояснения к сведениям об объекте недвижимости с кадастровым номером 67:14:0320119:50 :

1.	-
----	---

Описание местоположения зданий, сооружений, объектов незавершенного строительства на земельном участке

**1. Сведения о характерных точках контура объекта недвижимости
с кадастровым номером : 67:14:0320119:53 :**

Система координат МСК-67, зона 1

Зона № 1

Обозначение характерных точек контура	Содержатся в Едином государственном реестре недвижимости			Определены в ходе выполнения комплексных кадастровых работ			Метод опреде ления коор динат	Формулы, примененные для расчета средней квадратической погрешности определения координат характерных точек (Mt), м, с подставленными в такие формулы значениями и итоговые (вычисленные) значения Mt, м
	Координаты, м		Ради ус, м	Координаты, м		Ради ус, м		
	X	Y	R	X	Y	R		
1	2	3	4	5	6	7	8	9
н1О	-	-	-	418604.31	1247957.0 8	-	Метод спутниковых геодезически х измерений (определени й)	$Mt = \sqrt{(m_0^2 + m_1^2)} = \sqrt{(0,09^2 + 0,04^2)} = 0,10$
н2О	-	-	-	418607.14	1247965.6 7	-	Метод спутниковых геодезически х измерений (определени й)	$Mt = \sqrt{(m_0^2 + m_1^2)} = \sqrt{(0,09^2 + 0,04^2)} = 0,10$
н3О	-	-	-	418603.13	1247966.9 9	-	Метод спутниковых геодезически х измерений (определени й)	$Mt = \sqrt{(m_0^2 + m_1^2)} = \sqrt{(0,09^2 + 0,04^2)} = 0,10$
н4О	-	-	-	418602.12	1247963.9 4	-	Метод спутниковых геодезически х измерений (определени й)	$Mt = \sqrt{(m_0^2 + m_1^2)} = \sqrt{(0,09^2 + 0,04^2)} = 0,10$
н5О	-	-	-	418592.77	1247967.0 2	-	Метод спутниковых геодезически х измерений (определени й)	$Mt = \sqrt{(m_0^2 + m_1^2)} = \sqrt{(0,09^2 + 0,04^2)} = 0,10$
н6О	-	-	-	418590.89	1247961.3 2	-	Метод спутниковых геодезически х измерений (определени й)	$Mt = \sqrt{(m_0^2 + m_1^2)} = \sqrt{(0,09^2 + 0,04^2)} = 0,10$
н7О	-	-	-	418601.42	1247957.8 4	-	Метод спутниковых геодезически х измерений (определени й)	$Mt = \sqrt{(m_0^2 + m_1^2)} = \sqrt{(0,09^2 + 0,04^2)} = 0,10$
н8О	-	-	-	418601.48	1247958.0 1	-	Метод спутниковых геодезически х измерений (определени й)	$Mt = \sqrt{(m_0^2 + m_1^2)} = \sqrt{(0,09^2 + 0,04^2)} = 0,10$

1. Сведения о характерных точках контура объекта недвижимости с кадастровым номером : 67:14:0320119:53 :

Система координат МСК-67, зона 1

Зона № 1

Обозначение характерных точек контура	Содержатся в Едином государственном реестре недвижимости			Определены в ходе выполнения комплексных кадастровых работ			Метод определения координат	Формулы, примененные для расчета средней квадратической погрешности определения координат характерных точек (Mt), м, с подставленными в такие формулы значениями и итоговые (вычисленные) значения Mt, м
	Координаты, м		Радиус, м	Координаты, м		Радиус, м		
	X	Y	R	X	Y	R		
1	2	3	4	5	6	7	8	9
n1O	-	-	-	418604.31	1247957.08	-	Метод спутниковых геодезических измерений (определений)	$Mt = \sqrt{(m_0^2 + m_1^2)} = \sqrt{(0,09^2 + 0,04^2)} = 0,10$

2. Сведения о характеристиках объекта недвижимости с кадастровым номером : 67:14:0320119:53 :

№ п/п	Наименование характеристики	Значение характеристики
1	2	3
1.	Вид объекта недвижимости	здание
2.	Ранее присвоенный государственный учетный номер (инвентарный) здания, сооружения, объекта незавершенного строительства	-
3.	Кадастровый номер земельного участка (земельных участков), в границах которого (которых) расположены здание, сооружение, объект незавершенного строительства	67:14:0320119:35
4.	Уникальный учетный номер кадастрового квартала, в границах которого расположены здание, сооружение, объект незавершенного строительства	67:14:0320119
5.	Адрес здания, сооружения, объекта незавершенного строительства	Российская Федерация, 216450, Смоленская область, район Починковский, город Починок, улица Мелиоративная, дом 12
5.1.	Сведения о местоположении здания, сооружения, объекта незавершенного строительства (при отсутствии адреса) в структурированном в соответствии с федеральной информационной адресной системой виде	-
5.2.	Дополнительные сведения о местоположении	-
6.	Иные сведения	-

3. Пояснения к сведениям об объекте недвижимости с кадастровым номером 67:14:0320119:53 :

1.	-
----	---

Описание местоположения зданий, сооружений, объектов незавершенного строительства на земельном участке

**1. Сведения о характерных точках контура объекта недвижимости
с кадастровым номером : 67:14:0320119:73 :**

Система координат МСК-67, зона 1

Зона № 1

Обозначение характерных точек контура	Содержатся в Едином государственном реестре недвижимости			Определены в ходе выполнения комплексных кадастровых работ			Метод опреде ления коор динат	Формулы, примененные для расчета средней квадратической погрешности определения координат характерных точек (Mt), м, с подставленными в такие формулы значениями и итоговые (вычисленные) значения Mt, м
	Координаты, м		Ради ус, м	Координаты, м		Ради ус, м		
	X	Y	R	X	Y	R		
1	2	3	4	5	6	7	8	9
н1О	-	-	-	418615.72	1247990.8 4	-	Метод спутниковых геодезически х измерений (определени й)	$Mt = \sqrt{(m_0^2 + m_1^2)} = \sqrt{(0,09^2 + 0,04^2)} = 0,10$
н2О	-	-	-	418615.90	1247991.4 4	-	Метод спутниковых геодезически х измерений (определени й)	$Mt = \sqrt{(m_0^2 + m_1^2)} = \sqrt{(0,09^2 + 0,04^2)} = 0,10$
н3О	-	-	-	418615.30	1247991.6 2	-	Метод спутниковых геодезически х измерений (определени й)	$Mt = \sqrt{(m_0^2 + m_1^2)} = \sqrt{(0,09^2 + 0,04^2)} = 0,10$
н4О	-	-	-	418615.78	1247993.2 6	-	Метод спутниковых геодезически х измерений (определени й)	$Mt = \sqrt{(m_0^2 + m_1^2)} = \sqrt{(0,09^2 + 0,04^2)} = 0,10$
н5О	-	-	-	418616.31	1247993.1 1	-	Метод спутниковых геодезически х измерений (определени й)	$Mt = \sqrt{(m_0^2 + m_1^2)} = \sqrt{(0,09^2 + 0,04^2)} = 0,10$
н6О	-	-	-	418617.73	1247997.9 2	-	Метод спутниковых геодезически х измерений (определени й)	$Mt = \sqrt{(m_0^2 + m_1^2)} = \sqrt{(0,09^2 + 0,04^2)} = 0,10$
н7О	-	-	-	418618.59	1247997.6 7	-	Метод спутниковых геодезически х измерений (определени й)	$Mt = \sqrt{(m_0^2 + m_1^2)} = \sqrt{(0,09^2 + 0,04^2)} = 0,10$
н8О	-	-	-	418619.18	1247999.2 7	-	Метод спутниковых геодезически х измерений (определени й)	$Mt = \sqrt{(m_0^2 + m_1^2)} = \sqrt{(0,09^2 + 0,04^2)} = 0,10$

1. Сведения о характерных точках контура объекта недвижимости с кадастровым номером : 67:14:0320119:73 :

Система координат МСК-67, зона 1

Зона № 1

Обозначение характерных точек контура	Содержатся в Едином государственном реестре недвижимости			Определены в ходе выполнения комплексных кадастровых работ			Метод определения координат	Формулы, примененные для расчета средней квадратической погрешности определения координат характерных точек (Mt), м, с подставленными в такие формулы значениями и итоговые (вычисленные) значения Mt, м
	Координаты, м		Радиус, м	Координаты, м		Радиус, м		
	X	Y	R	X	Y	R		
1	2	3	4	5	6	7	8	9
н90	-	-	-	418619.55	1248002.28	-	Метод спутниковых геодезических измерений (определений)	$Mt = \sqrt{(m_0^2 + m_1^2)} = \sqrt{(0,09^2 + 0,04^2)} = 0,10$
н100	-	-	-	418619.07	1248002.42	-	Метод спутниковых геодезических измерений (определений)	$Mt = \sqrt{(m_0^2 + m_1^2)} = \sqrt{(0,09^2 + 0,04^2)} = 0,10$
н110	-	-	-	418619.22	1248002.93	-	Метод спутниковых геодезических измерений (определений)	$Mt = \sqrt{(m_0^2 + m_1^2)} = \sqrt{(0,09^2 + 0,04^2)} = 0,10$
н120	-	-	-	418615.05	1248004.16	-	Метод спутниковых геодезических измерений (определений)	$Mt = \sqrt{(m_0^2 + m_1^2)} = \sqrt{(0,09^2 + 0,04^2)} = 0,10$
н130	-	-	-	418615.43	1248005.43	-	Метод спутниковых геодезических измерений (определений)	$Mt = \sqrt{(m_0^2 + m_1^2)} = \sqrt{(0,09^2 + 0,04^2)} = 0,10$
н140	-	-	-	418615.08	1248005.54	-	Метод спутниковых геодезических измерений (определений)	$Mt = \sqrt{(m_0^2 + m_1^2)} = \sqrt{(0,09^2 + 0,04^2)} = 0,10$
н150	-	-	-	418615.18	1248005.85	-	Метод спутниковых геодезических измерений (определений)	$Mt = \sqrt{(m_0^2 + m_1^2)} = \sqrt{(0,09^2 + 0,04^2)} = 0,10$
н160	-	-	-	418612.39	1248006.68	-	Метод спутниковых геодезических измерений (определений)	$Mt = \sqrt{(m_0^2 + m_1^2)} = \sqrt{(0,09^2 + 0,04^2)} = 0,10$

1. Сведения о характерных точках контура объекта недвижимости с кадастровым номером : 67:14:0320119:73 :

Система координат МСК-67, зона 1

Зона № 1

Обозначение характерных точек контура	Содержатся в Едином государственном реестре недвижимости			Определены в ходе выполнения комплексных кадастровых работ			Метод определения координат	Формулы, примененные для расчета средней квадратической погрешности определения координат характерных точек (Mt), м, с подставленными в такие формулы значениями и итоговые (вычисленные) значения Mt, м
	Координаты, м		Радиус, м	Координаты, м		Радиус, м		
	X	Y	R	X	Y	R		
1	2	3	4	5	6	7	8	9
н170	-	-	-	418611.92	1248005.09	-	Метод спутниковых геодезических измерений (определений)	$Mt = \sqrt{(m_0^2 + m_1^2)} = \sqrt{(0,09^2 + 0,04^2)} = 0,10$
н180	-	-	-	418611.47	1248003.60	-	Метод спутниковых геодезических измерений (определений)	$Mt = \sqrt{(m_0^2 + m_1^2)} = \sqrt{(0,09^2 + 0,04^2)} = 0,10$
н190	-	-	-	418604.71	1248005.59	-	Метод спутниковых геодезических измерений (определений)	$Mt = \sqrt{(m_0^2 + m_1^2)} = \sqrt{(0,09^2 + 0,04^2)} = 0,10$
н200	-	-	-	418602.87	1247999.36	-	Метод спутниковых геодезических измерений (определений)	$Mt = \sqrt{(m_0^2 + m_1^2)} = \sqrt{(0,09^2 + 0,04^2)} = 0,10$
н210	-	-	-	418609.63	1247997.36	-	Метод спутниковых геодезических измерений (определений)	$Mt = \sqrt{(m_0^2 + m_1^2)} = \sqrt{(0,09^2 + 0,04^2)} = 0,10$
н220	-	-	-	418609.01	1247995.27	-	Метод спутниковых геодезических измерений (определений)	$Mt = \sqrt{(m_0^2 + m_1^2)} = \sqrt{(0,09^2 + 0,04^2)} = 0,10$
н230	-	-	-	418609.58	1247995.09	-	Метод спутниковых геодезических измерений (определений)	$Mt = \sqrt{(m_0^2 + m_1^2)} = \sqrt{(0,09^2 + 0,04^2)} = 0,10$
н240	-	-	-	418607.88	1247989.32	-	Метод спутниковых геодезических измерений (определений)	$Mt = \sqrt{(m_0^2 + m_1^2)} = \sqrt{(0,09^2 + 0,04^2)} = 0,10$

1. Сведения о характерных точках контура объекта недвижимости с кадастровым номером : 67:14:0320119:73 :

Система координат МСК-67, зона 1

Зона № 1

Обозначение характерных точек контура	Содержатся в Едином государственном реестре недвижимости			Определены в ходе выполнения комплексных кадастровых работ			Метод определения координат	Формулы, примененные для расчета средней квадратической погрешности определения координат характерных точек (Mt), м, с подставленными в такие формулы значениями и итоговые (вычисленные) значения Mt, м
	Координаты, м		Радиус, м	Координаты, м		Радиус, м		
	X	Y	R	X	Y	R		
1	2	3	4	5	6	7	8	9
н250	-	-	-	418614.08	1247987.49	-	Метод спутниковых геодезических измерений (определений)	$Mt = \sqrt{(m_0^2 + m_1^2)} = \sqrt{(0,09^2 + 0,04^2)} = 0,10$
н260	-	-	-	418615.12	1247991.02	-	Метод спутниковых геодезических измерений (определений)	$Mt = \sqrt{(m_0^2 + m_1^2)} = \sqrt{(0,09^2 + 0,04^2)} = 0,10$
н10	-	-	-	418615.72	1247990.84	-	Метод спутниковых геодезических измерений (определений)	$Mt = \sqrt{(m_0^2 + m_1^2)} = \sqrt{(0,09^2 + 0,04^2)} = 0,10$
н50	-	-	-	418616.31	1247993.11	-	Метод спутниковых геодезических измерений (определений)	$Mt = \sqrt{(m_0^2 + m_1^2)} = \sqrt{(0,09^2 + 0,04^2)} = 0,10$
н110	-	-	-	418619.22	1248002.93	-	Метод спутниковых геодезических измерений (определений)	$Mt = \sqrt{(m_0^2 + m_1^2)} = \sqrt{(0,09^2 + 0,04^2)} = 0,10$
н170	-	-	-	418611.92	1248005.09	-	Метод спутниковых геодезических измерений (определений)	$Mt = \sqrt{(m_0^2 + m_1^2)} = \sqrt{(0,09^2 + 0,04^2)} = 0,10$
н220	-	-	-	418609.01	1247995.27	-	Метод спутниковых геодезических измерений (определений)	$Mt = \sqrt{(m_0^2 + m_1^2)} = \sqrt{(0,09^2 + 0,04^2)} = 0,10$
н50	-	-	-	418616.31	1247993.11	-	Метод спутниковых геодезических измерений (определений)	$Mt = \sqrt{(m_0^2 + m_1^2)} = \sqrt{(0,09^2 + 0,04^2)} = 0,10$

2. Сведения о характеристиках объекта недвижимости с кадастровым номером : 67:14:0320119:73 :

№ п/п	Наименование характеристики	Значение характеристики
1	2	3
1.	Вид объекта недвижимости	здание
2.	Ранее присвоенный государственный учетный номер (инвентарный) здания, сооружения, объекта незавершенного строительства	-
3.	Кадастровый номер земельного участка (земельных участков), в границах которого (которых) расположены здание, сооружение, объект незавершенного строительства	67:14:0320119:62
4.	Уникальный учетный номер кадастрового квартала, в границах которого расположены здание, сооружение, объект незавершенного строительства	67:14:0320119
5.	Адрес здания, сооружения, объекта незавершенного строительства	Российская Федерация, 216450, Смоленская область, район Починковский, город Починок, улица Запольная, дом 13
5.1.	Сведения о местоположении здания, сооружения, объекта незавершенного строительства (при отсутствии адреса) в структурированном в соответствии с федеральной информационной адресной системой виде	-
5.2.	Дополнительные сведения о местоположении	-
6.	Иные сведения	-

3. Пояснения к сведениям об объекте недвижимости с кадастровым номером 67:14:0320119:73 :

1.	-
----	---

Описание местоположения зданий, сооружений, объектов незавершенного строительства на земельном участке

**1. Сведения о характерных точках контура объекта недвижимости
с кадастровым номером : 67:14:0320119:46 :**

Система координат МСК-67, зона 1

Зона № 1

Обозначение характерных точек контура	Содержатся в Едином государственном реестре недвижимости			Определены в ходе выполнения комплексных кадастровых работ			Метод опреде ления коор динат	Формулы, примененные для расчета средней квадратической погрешности определения координат характерных точек (Mt), м, с подставленными в такие формулы значениями и итоговые (вычисленные) значения Mt, м
	Координаты, м		Ради ус, м	Координаты, м		Ради ус, м		
	X	Y	R	X	Y	R		
1	2	3	4	5	6	7	8	9
н1О	-	-	-	418619.71	1247912.8 0	-	Метод спутниковых геодезически х измерений (определени й)	$Mt = \sqrt{(m_0^2 + m_1^2)} = \sqrt{(0,09^2 + 0,04^2)} = 0,10$
н2О	-	-	-	418621.01	1247916.4 0	-	Метод спутниковых геодезически х измерений (определени й)	$Mt = \sqrt{(m_0^2 + m_1^2)} = \sqrt{(0,09^2 + 0,04^2)} = 0,10$
н3О	-	-	-	418620.04	1247916.7 5	-	Метод спутниковых геодезически х измерений (определени й)	$Mt = \sqrt{(m_0^2 + m_1^2)} = \sqrt{(0,09^2 + 0,04^2)} = 0,10$
н4О	-	-	-	418621.52	1247920.8 7	-	Метод спутниковых геодезически х измерений (определени й)	$Mt = \sqrt{(m_0^2 + m_1^2)} = \sqrt{(0,09^2 + 0,04^2)} = 0,10$
н5О	-	-	-	418611.23	1247924.5 8	-	Метод спутниковых геодезически х измерений (определени й)	$Mt = \sqrt{(m_0^2 + m_1^2)} = \sqrt{(0,09^2 + 0,04^2)} = 0,10$
н6О	-	-	-	418607.45	1247914.0 9	-	Метод спутниковых геодезически х измерений (определени й)	$Mt = \sqrt{(m_0^2 + m_1^2)} = \sqrt{(0,09^2 + 0,04^2)} = 0,10$
н7О	-	-	-	418613.78	1247911.8 1	-	Метод спутниковых геодезически х измерений (определени й)	$Mt = \sqrt{(m_0^2 + m_1^2)} = \sqrt{(0,09^2 + 0,04^2)} = 0,10$
н8О	-	-	-	418617.74	1247910.3 8	-	Метод спутниковых геодезически х измерений (определени й)	$Mt = \sqrt{(m_0^2 + m_1^2)} = \sqrt{(0,09^2 + 0,04^2)} = 0,10$

1. Сведения о характерных точках контура объекта недвижимости с кадастровым номером : 67:14:0320119:46 :

Система координат МСК-67, зона 1							Зона № 1	
Обозначение характерных точек контура	Содержатся в Едином государственном реестре недвижимости			Определены в ходе выполнения комплексных кадастровых работ			Метод определения координат	Формулы, примененные для расчета средней квадратической погрешности определения координат характерных точек (Mt), м, с подставленными в такие формулы значениями и итоговые (вычисленные) значения Mt, м
	Координаты, м		Радиус, м	Координаты, м		Радиус, м		
	X	Y	R	X	Y	R		
1	2	3	4	5	6	7	8	9
н90	-	-	-	418618.74	1247913.15	-	Метод спутниковых геодезических измерений (определений)	$Mt = \sqrt{(m_0^2 + m_1^2)} = \sqrt{(0,09^2 + 0,04^2)} = 0,10$
н10	-	-	-	418619.71	1247912.80	-	Метод спутниковых геодезических измерений (определений)	$Mt = \sqrt{(m_0^2 + m_1^2)} = \sqrt{(0,09^2 + 0,04^2)} = 0,10$

2. Сведения о характеристиках объекта недвижимости с кадастровым номером : 67:14:0320119:46 :

№ п/п	Наименование характеристики	Значение характеристики
1	2	3
1.	Вид объекта недвижимости	здание
2.	Ранее присвоенный государственный учетный номер (инвентарный) здания, сооружения, объекта незавершенного строительства	-
3.	Кадастровый номер земельного участка (земельных участков), в границах которого (которых) расположены здание, сооружение, объект незавершенного строительства	67:14:0320119:32
4.	Уникальный учетный номер кадастрового квартала, в границах которого расположены здание, сооружение, объект незавершенного строительства	67:14:0320119
5.	Адрес здания, сооружения, объекта незавершенного строительства	Российская Федерация, 216450, Смоленская область, район Починковский, город Починок, улица Мелиоративная, дом 13
5.1.	Сведения о местоположении здания, сооружения, объекта незавершенного строительства (при отсутствии адреса) в структурированном в соответствии с федеральной информационной адресной системой виде	-
5.2.	Дополнительные сведения о местоположении	-
6.	Иные сведения	-

3. Пояснения к сведениям об объекте недвижимости с кадастровым номером 67:14:0320119:46 :

1.	-
----	---

Описание местоположения зданий, сооружений, объектов незавершенного строительства на земельном участке

**1. Сведения о характерных точках контура объекта недвижимости
с кадастровым номером : 67:14:0320119:47 :**

Система координат МСК-67, зона 1

Зона № 1

Обозначение характерных точек контура	Содержатся в Едином государственном реестре недвижимости			Определены в ходе выполнения комплексных кадастровых работ			Метод опреде ления коор динат	Формулы, примененные для расчета средней квадратической погрешности определения координат характерных точек (Mt), м, с подставленными в такие формулы значениями и итоговые (вычисленные) значения Mt, м
	Координаты, м		Ради ус, м	Координаты, м		Ради ус, м		
	X	Y	R	X	Y	R		
1	2	3	4	5	6	7	8	9
н1О	-	-	-	418594.49	1247924.5 9	-	Метод спутниковых геодезически х измерений (определени й)	$Mt = \sqrt{(m_0^2 + m_1^2)} = \sqrt{(0,09^2 + 0,04^2)} = 0,10$
н2О	-	-	-	418596.39	1247929.6 5	-	Метод спутниковых геодезически х измерений (определени й)	$Mt = \sqrt{(m_0^2 + m_1^2)} = \sqrt{(0,09^2 + 0,04^2)} = 0,10$
н3О	-	-	-	418597.18	1247931.7 2	-	Метод спутниковых геодезически х измерений (определени й)	$Mt = \sqrt{(m_0^2 + m_1^2)} = \sqrt{(0,09^2 + 0,04^2)} = 0,10$
н4О	-	-	-	418596.74	1247931.8 9	-	Метод спутниковых геодезически х измерений (определени й)	$Mt = \sqrt{(m_0^2 + m_1^2)} = \sqrt{(0,09^2 + 0,04^2)} = 0,10$
н5О	-	-	-	418596.98	1247932.5 2	-	Метод спутниковых геодезически х измерений (определени й)	$Mt = \sqrt{(m_0^2 + m_1^2)} = \sqrt{(0,09^2 + 0,04^2)} = 0,10$
н6О	-	-	-	418595.82	1247932.9 6	-	Метод спутниковых геодезически х измерений (определени й)	$Mt = \sqrt{(m_0^2 + m_1^2)} = \sqrt{(0,09^2 + 0,04^2)} = 0,10$
н7О	-	-	-	418595.58	1247932.3 3	-	Метод спутниковых геодезически х измерений (определени й)	$Mt = \sqrt{(m_0^2 + m_1^2)} = \sqrt{(0,09^2 + 0,04^2)} = 0,10$
н8О	-	-	-	418594.64	1247932.6 8	-	Метод спутниковых геодезически х измерений (определени й)	$Mt = \sqrt{(m_0^2 + m_1^2)} = \sqrt{(0,09^2 + 0,04^2)} = 0,10$

1. Сведения о характерных точках контура объекта недвижимости с кадастровым номером : 67:14:0320119:47 :

Система координат МСК-67, зона 1

Зона № 1

Обозначение характерных точек контура	Содержатся в Едином государственном реестре недвижимости			Определены в ходе выполнения комплексных кадастровых работ			Метод определения координат	Формулы, примененные для расчета средней квадратической погрешности определения координат характерных точек (Mt), м, с подставленными в такие формулы значениями и итоговые (вычисленные) значения Mt, м
	Координаты, м		Радиус, м	Координаты, м		Радиус, м		
	X	Y	R	X	Y	R		
1	2	3	4	5	6	7	8	9
н90	-	-	-	418593.95	1247930.85	-	Метод спутниковых геодезических измерений (определений)	$Mt = \sqrt{(m_0^2 + m_1^2)} = \sqrt{(0,09^2 + 0,04^2)} = 0,10$
н100	-	-	-	418582.90	1247935.01	-	Метод спутниковых геодезических измерений (определений)	$Mt = \sqrt{(m_0^2 + m_1^2)} = \sqrt{(0,09^2 + 0,04^2)} = 0,10$
н110	-	-	-	418580.92	1247929.70	-	Метод спутниковых геодезических измерений (определений)	$Mt = \sqrt{(m_0^2 + m_1^2)} = \sqrt{(0,09^2 + 0,04^2)} = 0,10$
н120	-	-	-	418589.01	1247926.66	-	Метод спутниковых геодезических измерений (определений)	$Mt = \sqrt{(m_0^2 + m_1^2)} = \sqrt{(0,09^2 + 0,04^2)} = 0,10$
н130	-	-	-	418588.08	1247924.20	-	Метод спутниковых геодезических измерений (определений)	$Mt = \sqrt{(m_0^2 + m_1^2)} = \sqrt{(0,09^2 + 0,04^2)} = 0,10$
н140	-	-	-	418590.86	1247923.15	-	Метод спутниковых геодезических измерений (определений)	$Mt = \sqrt{(m_0^2 + m_1^2)} = \sqrt{(0,09^2 + 0,04^2)} = 0,10$
н150	-	-	-	418591.79	1247925.61	-	Метод спутниковых геодезических измерений (определений)	$Mt = \sqrt{(m_0^2 + m_1^2)} = \sqrt{(0,09^2 + 0,04^2)} = 0,10$
н10	-	-	-	418594.49	1247924.59	-	Метод спутниковых геодезических измерений (определений)	$Mt = \sqrt{(m_0^2 + m_1^2)} = \sqrt{(0,09^2 + 0,04^2)} = 0,10$

2. Сведения о характеристиках объекта недвижимости с кадастровым номером : 67:14:0320119:47 :

№ п/п	Наименование характеристики	Значение характеристики
1	2	3
1.	Вид объекта недвижимости	здание
2.	Ранее присвоенный государственный учетный номер (инвентарный) здания, сооружения, объекта незавершенного строительства	-
3.	Кадастровый номер земельного участка (земельных участков), в границах которого (которых) расположены здание, сооружение, объект незавершенного строительства	67:14:0320119:60
4.	Уникальный учетный номер кадастрового квартала, в границах которого расположены здание, сооружение, объект незавершенного строительства	67:14:0320119
5.	Адрес здания, сооружения, объекта незавершенного строительства	Российская Федерация, 216450, Смоленская область, район Починковский, город Починок, улица Мелиоративная, дом 11
5.1.	Сведения о местоположении здания, сооружения, объекта незавершенного строительства (при отсутствии адреса) в структурированном в соответствии с федеральной информационной адресной системой виде	-
5.2.	Дополнительные сведения о местоположении	-
6.	Иные сведения	-

3. Пояснения к сведениям об объекте недвижимости с кадастровым номером 67:14:0320119:47 :

1.	-
----	---

Описание местоположения зданий, сооружений, объектов незавершенного строительства на земельном участке

**1. Сведения о характерных точках контура объекта недвижимости
с кадастровым номером : 67:14:0320119:48 :**

Система координат МСК-67, зона 1

Зона № 1

Обозначение характерных точек контура	Содержатся в Едином государственном реестре недвижимости			Определены в ходе выполнения комплексных кадастровых работ			Метод опреде ления коор динат	Формулы, примененные для расчета средней квадратической погрешности определения координат характерных точек (Mt), м, с подставленными в такие формулы значениями и итоговые (вычисленные) значения Mt, м
	Координаты, м		Ради ус, м	Координаты, м		Ради ус, м		
	X	Y	R	X	Y	R		
1	2	3	4	5	6	7	8	9
н1О	-	-	-	418675.83	1247888.7 7	-	Метод спутниковых геодезически х измерений (определени й)	$Mt = \sqrt{(m_0^2 + m_1^2)} = \sqrt{(0,09^2 + 0,04^2)} = 0,10$
н2О	-	-	-	418679.70	1247899.0 2	-	Метод спутниковых геодезически х измерений (определени й)	$Mt = \sqrt{(m_0^2 + m_1^2)} = \sqrt{(0,09^2 + 0,04^2)} = 0,10$
н3О	-	-	-	418673.83	1247901.2 3	-	Метод спутниковых геодезически х измерений (определени й)	$Mt = \sqrt{(m_0^2 + m_1^2)} = \sqrt{(0,09^2 + 0,04^2)} = 0,10$
н4О	-	-	-	418670.45	1247902.5 1	-	Метод спутниковых геодезически х измерений (определени й)	$Mt = \sqrt{(m_0^2 + m_1^2)} = \sqrt{(0,09^2 + 0,04^2)} = 0,10$
н5О	-	-	-	418668.88	1247898.3 4	-	Метод спутниковых геодезически х измерений (определени й)	$Mt = \sqrt{(m_0^2 + m_1^2)} = \sqrt{(0,09^2 + 0,04^2)} = 0,10$
н6О	-	-	-	418670.30	1247897.8 1	-	Метод спутниковых геодезически х измерений (определени й)	$Mt = \sqrt{(m_0^2 + m_1^2)} = \sqrt{(0,09^2 + 0,04^2)} = 0,10$
н7О	-	-	-	418669.82	1247896.5 3	-	Метод спутниковых геодезически х измерений (определени й)	$Mt = \sqrt{(m_0^2 + m_1^2)} = \sqrt{(0,09^2 + 0,04^2)} = 0,10$
н8О	-	-	-	418671.78	1247895.8 0	-	Метод спутниковых геодезически х измерений (определени й)	$Mt = \sqrt{(m_0^2 + m_1^2)} = \sqrt{(0,09^2 + 0,04^2)} = 0,10$

1. Сведения о характерных точках контура объекта недвижимости с кадастровым номером : 67:14:0320119:48 :								
Система координат МСК-67, зона 1							Зона № 1	
Обозначение характерных точек контура	Содержатся в Едином государственном реестре недвижимости			Определены в ходе выполнения комплексных кадастровых работ			Метод определения координат	Формулы, примененные для расчета средней квадратической погрешности определения координат характерных точек (Mt), м, с подставленными в такие формулы значениями и итоговые (вычисленные) значения Mt, м
	Координаты, м		Радиус, м	Координаты, м		Радиус, м		
	X	Y	R	X	Y	R		
1	2	3	4	5	6	7	8	9
n9O	-	-	-	418669.96	1247890.99	-	Метод спутниковых геодезических измерений (определений)	$Mt = \sqrt{(m_0^2 + m_1^2)} = \sqrt{(0,09^2 + 0,04^2)} = 0,10$
n1O	-	-	-	418675.83	1247888.77	-	Метод спутниковых геодезических измерений (определений)	$Mt = \sqrt{(m_0^2 + m_1^2)} = \sqrt{(0,09^2 + 0,04^2)} = 0,10$
2. Сведения о характеристиках объекта недвижимости с кадастровым номером : 67:14:0320119:48 :								
№ п/п	Наименование характеристики						Значение характеристики	
1	2						3	
1.	Вид объекта недвижимости						здание	
2.	Ранее присвоенный государственный учетный номер (инвентарный) здания, сооружения, объекта незавершенного строительства						-	
3.	Кадастровый номер земельного участка (земельных участков), в границах которого (которых) расположены здание, сооружение, объект незавершенного строительства						67:14:0320119:10	
4.	Уникальный учетный номер кадастрового квартала, в границах которого расположены здание, сооружение, объект незавершенного строительства						67:14:0320119	
5.	Адрес здания, сооружения, объекта незавершенного строительства						Российская Федерация, 216450, Смоленская область, район Починковский, город Починок, улица Мелиоративная, дом 17	
5.1.	Сведения о местоположении здания, сооружения, объекта незавершенного строительства (при отсутствии адреса) в структурированном в соответствии с федеральной информационной адресной системой виде						-	
5.2.	Дополнительные сведения о местоположении						-	
6.	Иные сведения						-	
3. Пояснения к сведениям об объекте недвижимости с кадастровым номером 67:14:0320119:48 :								
1.	-							

Описание местоположения зданий, сооружений, объектов незавершенного строительства на земельном участке

**1. Сведения о характерных точках контура объекта недвижимости
с кадастровым номером : 67:14:0320119:57 :**

Система координат МСК-67, зона 1

Зона № 1

Обозначение характерных точек контура	Содержатся в Едином государственном реестре недвижимости			Определены в ходе выполнения комплексных кадастровых работ			Метод опреде ления коор динат	Формулы, примененные для расчета средней квадратической погрешности определения координат характерных точек (Mt), м, с подставленными в такие формулы значениями и итоговые (вычисленные) значения Mt, м
	Координаты, м		Ради ус, м	Координаты, м		Ради ус, м		
	X	Y	R	X	Y	R		
1	2	3	4	5	6	7	8	9
н1О	-	-	-	418567.26	1247880.8 9	-	Метод спутниковых геодезически х измерений (определени й)	$Mt = \sqrt{(m_0^2 + m_1^2)} = \sqrt{(0,09^2 + 0,04^2)} = 0,10$
н2О	-	-	-	418569.81	1247887.0 3	-	Метод спутниковых геодезически х измерений (определени й)	$Mt = \sqrt{(m_0^2 + m_1^2)} = \sqrt{(0,09^2 + 0,04^2)} = 0,10$
н3О	-	-	-	418570.44	1247886.7 6	-	Метод спутниковых геодезически х измерений (определени й)	$Mt = \sqrt{(m_0^2 + m_1^2)} = \sqrt{(0,09^2 + 0,04^2)} = 0,10$
н4О	-	-	-	418571.50	1247889.3 0	-	Метод спутниковых геодезически х измерений (определени й)	$Mt = \sqrt{(m_0^2 + m_1^2)} = \sqrt{(0,09^2 + 0,04^2)} = 0,10$
н5О	-	-	-	418565.87	1247891.6 5	-	Метод спутниковых геодезически х измерений (определени й)	$Mt = \sqrt{(m_0^2 + m_1^2)} = \sqrt{(0,09^2 + 0,04^2)} = 0,10$
н6О	-	-	-	418565.71	1247891.2 6	-	Метод спутниковых геодезически х измерений (определени й)	$Mt = \sqrt{(m_0^2 + m_1^2)} = \sqrt{(0,09^2 + 0,04^2)} = 0,10$
н7О	-	-	-	418564.46	1247891.7 9	-	Метод спутниковых геодезически х измерений (определени й)	$Mt = \sqrt{(m_0^2 + m_1^2)} = \sqrt{(0,09^2 + 0,04^2)} = 0,10$
н8О	-	-	-	418563.92	1247890.5 0	-	Метод спутниковых геодезически х измерений (определени й)	$Mt = \sqrt{(m_0^2 + m_1^2)} = \sqrt{(0,09^2 + 0,04^2)} = 0,10$

1. Сведения о характерных точках контура объекта недвижимости с кадастровым номером : 67:14:0320119:57 :

Система координат МСК-67, зона 1

Зона № 1

Обозначение характерных точек контура	Содержатся в Едином государственном реестре недвижимости			Определены в ходе выполнения комплексных кадастровых работ			Метод определения координат	Формулы, примененные для расчета средней квадратической погрешности определения координат характерных точек (Mt), м, с подставленными в такие формулы значениями и итоговые (вычисленные) значения Mt, м
	Координаты, м		Радиус, м	Координаты, м		Радиус, м		
	X	Y	R	X	Y	R		
1	2	3	4	5	6	7	8	9
н90	-	-	-	418564.29	1247890.35	-	Метод спутниковых геодезических измерений (определений)	$Mt = \sqrt{(m_0^2 + m_1^2)} = \sqrt{(0,09^2 + 0,04^2)} = 0,10$
н100	-	-	-	418564.07	1247889.81	-	Метод спутниковых геодезических измерений (определений)	$Mt = \sqrt{(m_0^2 + m_1^2)} = \sqrt{(0,09^2 + 0,04^2)} = 0,10$
н110	-	-	-	418564.95	1247889.44	-	Метод спутниковых геодезических измерений (определений)	$Mt = \sqrt{(m_0^2 + m_1^2)} = \sqrt{(0,09^2 + 0,04^2)} = 0,10$
н120	-	-	-	418564.82	1247889.11	-	Метод спутниковых геодезических измерений (определений)	$Mt = \sqrt{(m_0^2 + m_1^2)} = \sqrt{(0,09^2 + 0,04^2)} = 0,10$
н130	-	-	-	418560.36	1247890.94	-	Метод спутниковых геодезических измерений (определений)	$Mt = \sqrt{(m_0^2 + m_1^2)} = \sqrt{(0,09^2 + 0,04^2)} = 0,10$
н140	-	-	-	418557.82	1247884.81	-	Метод спутниковых геодезических измерений (определений)	$Mt = \sqrt{(m_0^2 + m_1^2)} = \sqrt{(0,09^2 + 0,04^2)} = 0,10$
н10	-	-	-	418567.26	1247880.89	-	Метод спутниковых геодезических измерений (определений)	$Mt = \sqrt{(m_0^2 + m_1^2)} = \sqrt{(0,09^2 + 0,04^2)} = 0,10$

2. Сведения о характеристиках объекта недвижимости с кадастровым номером : 67:14:0320119:57 :

№ п/п	Наименование характеристики	Значение характеристики
1	2	3
1.	Вид объекта недвижимости	здание

2. Сведения о характеристиках объекта недвижимости с кадастровым номером : 67:14:0320119:57 :

№ п/п	Наименование характеристики	Значение характеристики
1	2	3
2.	Ранее присвоенный государственный учетный номер (инвентарный) здания, сооружения, объекта незавершенного строительства	-
3.	Кадастровый номер земельного участка (земельных участков), в границах которого (которых) расположены здание, сооружение, объект незавершенного строительства	67:14:0320119:41
4.	Уникальный учетный номер кадастрового квартала, в границах которого расположены здание, сооружение, объект незавершенного строительства	67:14:0320119
5.	Адрес здания, сооружения, объекта незавершенного строительства	Российская Федерация, 216450, Смоленская область, район Починковский, город Починок, улица Пионерская, дом 12А
5.1.	Сведения о местоположении здания, сооружения, объекта незавершенного строительства (при отсутствии адреса) в структурированном в соответствии с федеральной информационной адресной системой виде	-
5.2.	Дополнительные сведения о местоположении	-
6.	Иные сведения	-

3. Пояснения к сведениям об объекте недвижимости с кадастровым номером 67:14:0320119:57 :

1.	-

Описание местоположения зданий, сооружений, объектов незавершенного строительства на земельном участке

**1. Сведения о характерных точках контура объекта недвижимости
с кадастровым номером : 67:14:0320119:59 :**

Система координат МСК-67, зона 1

Зона № 1

Обозначение характерных точек контура	Содержатся в Едином государственном реестре недвижимости			Определены в ходе выполнения комплексных кадастровых работ			Метод опреде ления коор динат	Формулы, примененные для расчета средней квадратической погрешности определения координат характерных точек (Mt), м, с подставленными в такие формулы значениями и итоговые (вычисленные) значения Mt, м
	Координаты, м		Ради ус, м	Координаты, м		Ради ус, м		
	X	Y	R	X	Y	R		
1	2	3	4	5	6	7	8	9
н1О	-	-	-	418603.97	1247817.7 4	-	Метод спутниковых геодезически х измерений (определени й)	$Mt = \sqrt{(m_0^2 + m_1^2)} = \sqrt{(0,09^2 + 0,04^2)} = 0,10$
н2О	-	-	-	418605.96	1247823.6 4	-	Метод спутниковых геодезически х измерений (определени й)	$Mt = \sqrt{(m_0^2 + m_1^2)} = \sqrt{(0,09^2 + 0,04^2)} = 0,10$
н3О	-	-	-	418596.07	1247826.9 7	-	Метод спутниковых геодезически х измерений (определени й)	$Mt = \sqrt{(m_0^2 + m_1^2)} = \sqrt{(0,09^2 + 0,04^2)} = 0,10$
н4О	-	-	-	418596.35	1247827.8 0	-	Метод спутниковых геодезически х измерений (определени й)	$Mt = \sqrt{(m_0^2 + m_1^2)} = \sqrt{(0,09^2 + 0,04^2)} = 0,10$
н5О	-	-	-	418596.58	1247828.4 9	-	Метод спутниковых геодезически х измерений (определени й)	$Mt = \sqrt{(m_0^2 + m_1^2)} = \sqrt{(0,09^2 + 0,04^2)} = 0,10$
н6О	-	-	-	418595.24	1247828.9 4	-	Метод спутниковых геодезически х измерений (определени й)	$Mt = \sqrt{(m_0^2 + m_1^2)} = \sqrt{(0,09^2 + 0,04^2)} = 0,10$
н7О	-	-	-	418595.01	1247828.2 5	-	Метод спутниковых геодезически х измерений (определени й)	$Mt = \sqrt{(m_0^2 + m_1^2)} = \sqrt{(0,09^2 + 0,04^2)} = 0,10$
н8О	-	-	-	418594.39	1247828.4 6	-	Метод спутниковых геодезически х измерений (определени й)	$Mt = \sqrt{(m_0^2 + m_1^2)} = \sqrt{(0,09^2 + 0,04^2)} = 0,10$

1. Сведения о характерных точках контура объекта недвижимости с кадастровым номером : 67:14:0320119:59 :

Система координат МСК-67, зона 1

Зона № 1

Обозначение характерных точек контура	Содержатся в Едином государственном реестре недвижимости			Определены в ходе выполнения комплексных кадастровых работ			Метод определения координат	Формулы, примененные для расчета средней квадратической погрешности определения координат характерных точек (Mt), м, с подставленными в такие формулы значениями и итоговые (вычисленные) значения Mt, м
	Координаты, м		Радиус, м	Координаты, м		Радиус, м		
	X	Y	R	X	Y	R		
1	2	3	4	5	6	7	8	9
н90	-	-	-	418594.11	1247827.63	-	Метод спутниковых геодезических измерений (определений)	$Mt = \sqrt{(m_0^2 + m_1^2)} = \sqrt{(0,09^2 + 0,04^2)} = 0,10$
н100	-	-	-	418593.47	1247827.85	-	Метод спутниковых геодезических измерений (определений)	$Mt = \sqrt{(m_0^2 + m_1^2)} = \sqrt{(0,09^2 + 0,04^2)} = 0,10$
н110	-	-	-	418591.48	1247821.95	-	Метод спутниковых геодезических измерений (определений)	$Mt = \sqrt{(m_0^2 + m_1^2)} = \sqrt{(0,09^2 + 0,04^2)} = 0,10$
н120	-	-	-	418592.41	1247821.63	-	Метод спутниковых геодезических измерений (определений)	$Mt = \sqrt{(m_0^2 + m_1^2)} = \sqrt{(0,09^2 + 0,04^2)} = 0,10$
н130	-	-	-	418591.87	1247820.03	-	Метод спутниковых геодезических измерений (определений)	$Mt = \sqrt{(m_0^2 + m_1^2)} = \sqrt{(0,09^2 + 0,04^2)} = 0,10$
н140	-	-	-	418593.43	1247819.50	-	Метод спутниковых геодезических измерений (определений)	$Mt = \sqrt{(m_0^2 + m_1^2)} = \sqrt{(0,09^2 + 0,04^2)} = 0,10$
н150	-	-	-	418593.98	1247821.11	-	Метод спутниковых геодезических измерений (определений)	$Mt = \sqrt{(m_0^2 + m_1^2)} = \sqrt{(0,09^2 + 0,04^2)} = 0,10$
н10	-	-	-	418603.97	1247817.74	-	Метод спутниковых геодезических измерений (определений)	$Mt = \sqrt{(m_0^2 + m_1^2)} = \sqrt{(0,09^2 + 0,04^2)} = 0,10$

2. Сведения о характеристиках объекта недвижимости с кадастровым номером : 67:14:0320119:59 :

№ п/п	Наименование характеристики	Значение характеристики
1	2	3
1.	Вид объекта недвижимости	здание
2.	Ранее присвоенный государственный учетный номер (инвентарный) здания, сооружения, объекта незавершенного строительства	-
3.	Кадастровый номер земельного участка (земельных участков), в границах которого (которых) расположены здание, сооружение, объект незавершенного строительства	67:14:0320119:3
4.	Уникальный учетный номер кадастрового квартала, в границах которого расположены здание, сооружение, объект незавершенного строительства	67:14:0320119
5.	Адрес здания, сооружения, объекта незавершенного строительства	Российская Федерация, 216450, Смоленская область, район Починковский, город Починок, улица Пионерская, дом 16
5.1.	Сведения о местоположении здания, сооружения, объекта незавершенного строительства (при отсутствии адреса) в структурированном в соответствии с федеральной информационной адресной системой виде	-
5.2.	Дополнительные сведения о местоположении	-
6.	Иные сведения	-

3. Пояснения к сведениям об объекте недвижимости с кадастровым номером 67:14:0320119:59 :

1.	-
----	---

Описание местоположения зданий, сооружений, объектов незавершенного строительства на земельном участке

**1. Сведения о характерных точках контура объекта недвижимости
с кадастровым номером : 67:14:0320119:185 :**

Система координат МСК-67, зона 1

Зона № 1

Обозначение характерных точек контура	Содержатся в Едином государственном реестре недвижимости			Определены в ходе выполнения комплексных кадастровых работ			Метод опреде ления коор динат	Формулы, примененные для расчета средней квадратической погрешности определения координат характерных точек (Mt), м, с подставленными в такие формулы значениями и итоговые (вычисленные) значения Mt, м
	Координаты, м		Ради ус, м	Координаты, м		Ради ус, м		
	X	Y	R	X	Y	R		
1	2	3	4	5	6	7	8	9
н1О	-	-	-	418650.80	1247854.1 6	-	Метод спутниковых геодезически х измерений (определени й)	$Mt = \sqrt{(m_0^2 + m_1^2)} = \sqrt{(0,09^2 + 0,04^2)} = 0,10$
н2О	-	-	-	418658.35	1247864.5 7	-	Метод спутниковых геодезически х измерений (определени й)	$Mt = \sqrt{(m_0^2 + m_1^2)} = \sqrt{(0,09^2 + 0,04^2)} = 0,10$
н3О	-	-	-	418656.28	1247866.0 7	-	Метод спутниковых геодезически х измерений (определени й)	$Mt = \sqrt{(m_0^2 + m_1^2)} = \sqrt{(0,09^2 + 0,04^2)} = 0,10$
н4О	-	-	-	418657.09	1247867.1 8	-	Метод спутниковых геодезически х измерений (определени й)	$Mt = \sqrt{(m_0^2 + m_1^2)} = \sqrt{(0,09^2 + 0,04^2)} = 0,10$
н5О	-	-	-	418654.87	1247868.7 9	-	Метод спутниковых геодезически х измерений (определени й)	$Mt = \sqrt{(m_0^2 + m_1^2)} = \sqrt{(0,09^2 + 0,04^2)} = 0,10$
н6О	-	-	-	418654.06	1247867.6 8	-	Метод спутниковых геодезически х измерений (определени й)	$Mt = \sqrt{(m_0^2 + m_1^2)} = \sqrt{(0,09^2 + 0,04^2)} = 0,10$
н7О	-	-	-	418652.61	1247868.7 4	-	Метод спутниковых геодезически х измерений (определени й)	$Mt = \sqrt{(m_0^2 + m_1^2)} = \sqrt{(0,09^2 + 0,04^2)} = 0,10$
н8О	-	-	-	418645.06	1247858.3 3	-	Метод спутниковых геодезически х измерений (определени й)	$Mt = \sqrt{(m_0^2 + m_1^2)} = \sqrt{(0,09^2 + 0,04^2)} = 0,10$

1. Сведения о характерных точках контура объекта недвижимости с кадастровым номером : 67:14:0320119:185 :

Система координат МСК-67, зона 1

Зона № 1

Обозначение характерных точек контура	Содержатся в Едином государственном реестре недвижимости			Определены в ходе выполнения комплексных кадастровых работ			Метод определения координат	Формулы, примененные для расчета средней квадратической погрешности определения координат характерных точек (Mt), м, с подставленными в такие формулы значениями и итоговые (вычисленные) значения Mt, м
	Координаты, м		Радиус, м	Координаты, м		Радиус, м		
	X	Y	R	X	Y	R		
1	2	3	4	5	6	7	8	9
n1O	-	-	-	418650.80	1247854.16	-	Метод спутниковых геодезических измерений (определений)	$Mt = \sqrt{(m_0^2 + m_1^2)} = \sqrt{(0,09^2 + 0,04^2)} = 0,10$

2. Сведения о характеристиках объекта недвижимости с кадастровым номером : 67:14:0320119:185 :

№ п/п	Наименование характеристики	Значение характеристики
1	2	3
1.	Вид объекта недвижимости	здание
2.	Ранее присвоенный государственный учетный номер (инвентарный) здания, сооружения, объекта незавершенного строительства	-
3.	Кадастровый номер земельного участка (земельных участков), в границах которого (которых) расположены здание, сооружение, объект незавершенного строительства	67:14:0320119:186
4.	Уникальный учетный номер кадастрового квартала, в границах которого расположены здание, сооружение, объект незавершенного строительства	67:14:0320119
5.	Адрес здания, сооружения, объекта незавершенного строительства	Российская Федерация, 216450, Смоленская область, район Починковский, город Починок, улица Пионерская, дом 16А
5.1.	Сведения о местоположении здания, сооружения, объекта незавершенного строительства (при отсутствии адреса) в структурированном в соответствии с федеральной информационной адресной системой виде	-
5.2.	Дополнительные сведения о местоположении	-
6.	Иные сведения	-

3. Пояснения к сведениям об объекте недвижимости с кадастровым номером 67:14:0320119:185 :

1.	-
----	---

Схема границ земельных участков

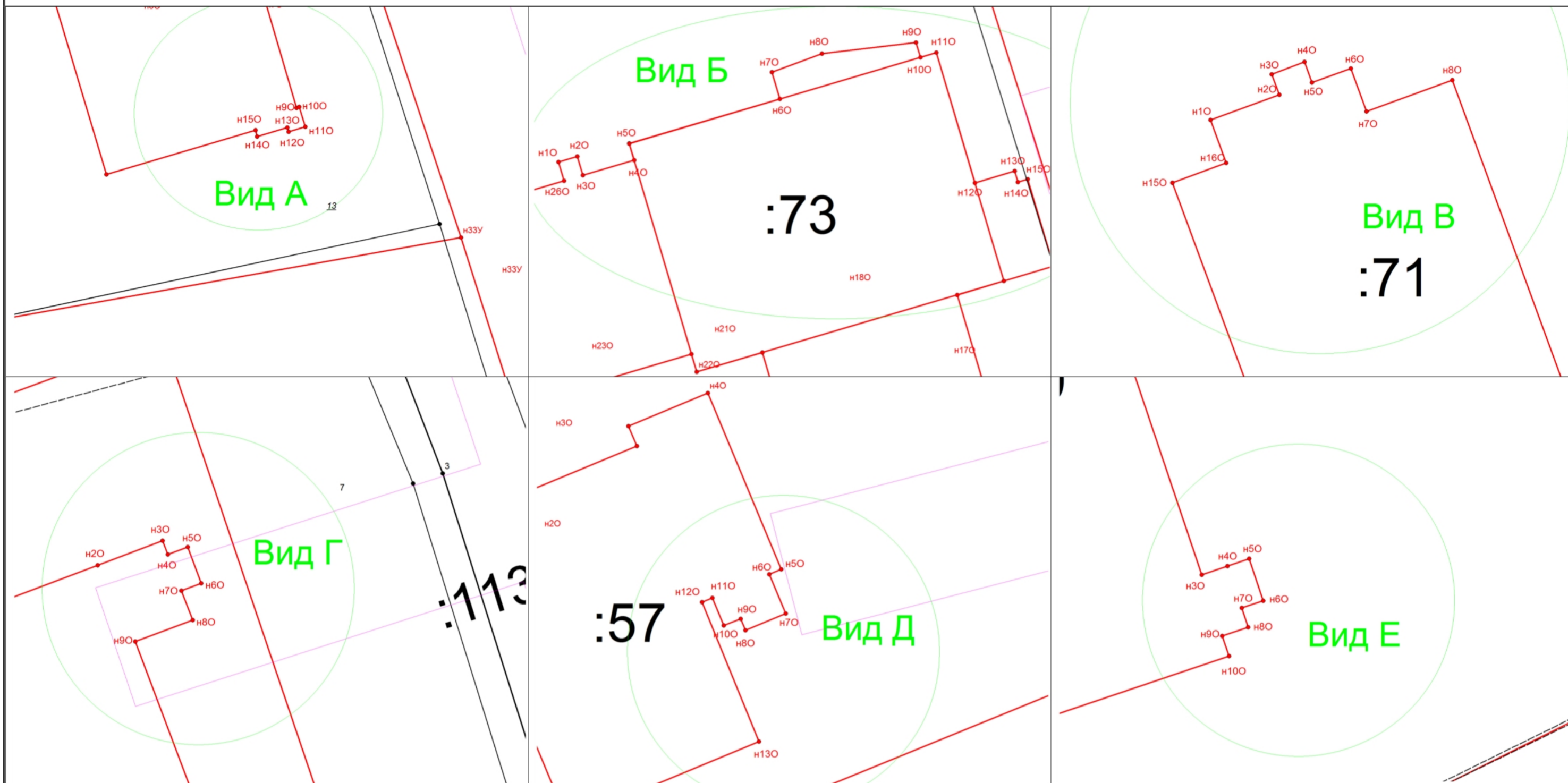


Условные обозначения:

• n1y,n2y,...	обозначение вновь образованных (уточненных) характерных точек, земельных участков	—	образуемая часть границы объекта недвижимости	---	часть границы объекта недвижимости, включенная в ЕГРН (уточняется /прекращает существование)
• n100,n200,...	обозначение вновь образованных (уточненных) характерных точек, объектов капитального строительства	—	граница объекта недвижимости, сведения о которой содержатся в ЕГРН (не изменяется)	---	часть границы кадастрового квартала, сведения о которой содержатся в ЕГРН
• 1,2,... n	обозначение характерных точек, включенных в ЕГРН (не изменяемые координаты)	—	граница зоны с особыми условиями использования территории, включенная в ЕГРН	OH	обозначение объекта недвижимости, сведения о котором содержатся в ЕГРН
• L2,... d	обозначение характерных точек, включенных в ЕГРН прекращающих существование	67:00-6:75	обозначение зоны с особыми условиями использования территории, включенной в ЕГРН	OH1	обозначение объекта недвижимости, сведения о котором содержатся в отсутствуют ЕГРН, но имеет ранее присвоенный инвентарный, либо учетный номер

Масштаб 1:500

Схема границ земельных участков

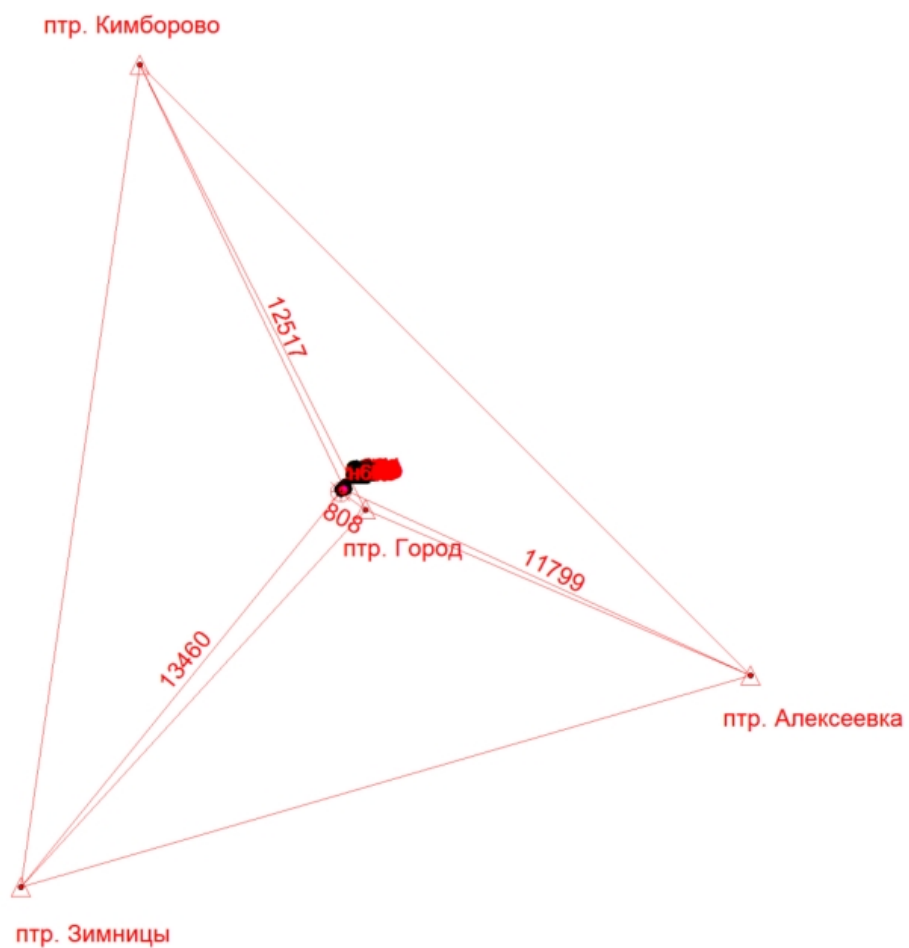


Условные обозначения:




• н1У,н2У... н3У	-обозначение вновь образованных (уточненных) характерных точек, земельных участков	—	- образуемая часть границы объекта недвижимости	---	- часть границы объекта недвижимости, включенная в ЕГРН (уточняется /прекращает существование)
• н1О,н2О... н3О	-обозначение вновь образованных (уточненных) характерных точек, объектов капитального строительства	—	- граница объекта недвижимости, сведения о которой содержатся в ЕГРН (не изменяется)	---	- часть границы кадастрового квартала, сведения о которой содержатся в ЕГРН
• 1,2,... n	-обозначение характерных точек, включенных в ЕГРН (не изменяемые координаты)	—	- граница зоны с особыми условиями использования территории, включенная в ЕГРН	4	-обозначение объекта недвижимости, сведения о котором содержатся в ЕГРН
° 1,2,... d	-обозначение характерных точек, включенных в ЕГРН прекращающих существование	67:00-6.75	-обозначение зоны с особыми условиями использования территории, включенной в ЕГРН	ОН1	-обозначение объекта недвижимости, сведения о котором содержатся в отсутствуют ЕГРН, но имеет ранее присвоенный инвентарный, либо учетный номер

Масштаб 1:100

Схема геодезических построений



Условные обозначения:

	птр. Зимница	-пункт государственной геодезической сети
	SFNV	-Точка съёмочного обоснования
	-Направления геодезических построений при создании съёмочного обоснования	
Масштаб 1:300000		

ВЫПИСКА
из Единого государственного реестра юридических лиц

04.11.2023

№ ЮЭ9965-23-
154041649

дата формирования выписки

Настоящая выписка содержит сведения о юридическом лице

АДМИНИСТРАЦИЯ МУНИЦИПАЛЬНОГО ОБРАЗОВАНИЯ "ПОЧИНКОВСКИЙ РАЙОН"
СМОЛЕНСКОЙ ОБЛАСТИ

полное наименование юридического лица

ОГРН 1 0 2 6 7 0 0 6 3 3 7 4 0

включенные в Единый государственный реестр юридических лиц по состоянию на

« 04 » ноября 20 23 г.
число месяц прописью год

№ п/п	Наименование показателя	Значение показателя
1	2	3
Наименование		
1	Полное наименование на русском языке	АДМИНИСТРАЦИЯ МУНИЦИПАЛЬНОГО ОБРАЗОВАНИЯ "ПОЧИНКОВСКИЙ РАЙОН" СМОЛЕНСКОЙ ОБЛАСТИ
2	ГРН и дата внесения в ЕГРЮЛ записи, содержащей указанные сведения	2146733363291 17.10.2014
Место нахождения и адрес юридического лица		
3	Место нахождения юридического лица	Смоленская область, М.Р-Н ПОЧИНКОВСКИЙ, Г.П. ПОЧИНКОВСКОЕ
4	ГРН и дата внесения в ЕГРЮЛ записи, содержащей указанные сведения	2166733107870 29.02.2016
5	Адрес юридического лица	216450, Смоленская область, Р-Н ПОЧИНКОВСКИЙ, Г. ПОЧИНОК, УЛ. СОВЕТСКАЯ, Д.1
6	ГРН и дата внесения в ЕГРЮЛ записи, содержащей указанные сведения	2166733107870 29.02.2016
Сведения о регистрации		
7	Способ образования	Создание юридического лица до 01.07.2002
8	ОГРН	1026700633740
9	Дата присвоения ОГРН	16.12.2002

	Сведения о регистрации юридического лица до 1 июля 2002 года	
10	Регистрационный номер, присвоенный до 1 июля 2002 года	14
11	Дата регистрации до 1 июля 2002 года	26.08.1998
12	Наименование органа, зарегистрировавшего юридическое лицо до 1 июля 2002 года	Администрация Смоленской области
13	ГРН и дата внесения в ЕГРЮЛ записи, содержащей указанные сведения	1026700633740 16.12.2002
	Сведения о регистрирующем органе по месту нахождения юридического лица	
14	Наименование регистрирующего органа	Управление Федеральной налоговой службы по Смоленской области
15	Адрес регистрирующего органа	,214040, Смоленская обл., Смоленск г., Гагарина пр-кт,23В,,
16	ГРН и дата внесения в ЕГРЮЛ записи, содержащей указанные сведения	2236700413849 25.05.2023
	Сведения о лице, имеющем право без доверенности действовать от имени юридического лица	
17	ГРН и дата внесения в ЕГРЮЛ сведений о данном лице	2166733476050 28.11.2016
18	Фамилия Имя Отчество	ГОЛУБ АЛЕКСАНДР ВЛАДИМИРОВИЧ
19	ИНН	673104638108
20	ГРН и дата внесения в ЕГРЮЛ записи, содержащей указанные сведения	2166733476050 28.11.2016
21	Должность	ГЛАВА МУНИЦИПАЛЬНОГО ОБРАЗОВАНИЯ
22	ГРН и дата внесения в ЕГРЮЛ записи, содержащей указанные сведения	2166733476050 28.11.2016
23	Пол	мужской
24	ГРН и дата внесения в ЕГРЮЛ записи, содержащей указанные сведения	2166733476050 28.11.2016
25	Гражданство	гражданин Российской Федерации
	Сведения об участниках / учредителях юридического лица	
26	Участник / учредитель	Смоленская обл МУНИЦИПАЛЬНОЕ ОБРАЗОВАНИЕ "ПОЧИНКОВСКИЙ РАЙОН" СМОЛЕНСКОЙ ОБЛАСТИ
27	ГРН и дата внесения в ЕГРЮЛ сведений о данном лице	2146733363291 17.10.2014

	Сведения об органе государственной власти, органе местного самоуправления, юридическом лице, который выступает от имени участника / учредителя	
28	ГРН и дата внесения в ЕГРЮЛ сведений о данном лице	2146733363291 17.10.2014
29	ОГРН	1066712011519
30	ИНН	6712005289
31	Полное наименование	СОВЕТ ДЕПУТАТОВ МУНИЦИПАЛЬНОГО ОБРАЗОВАНИЯ "ПОЧИНКОВСКИЙ РАЙОН" СМОЛЕНСКОЙ ОБЛАСТИ
32	ГРН и дата внесения в ЕГРЮЛ записи, содержащей указанные сведения	2146733363291 17.10.2014
Сведения об учете в налоговом органе		
33	ИНН юридического лица	6712002873
34	КПП юридического лица	671201001
35	Дата постановки на учет в налоговом органе	29.05.2023
36	Сведения о налоговом органе, в котором юридическое лицо состоит (для юридических лиц, прекративших деятельность - состояло) на учете	Управление Федеральной налоговой службы по Смоленской области
37	ГРН и дата внесения в ЕГРЮЛ записи, содержащей указанные сведения	2236700886959 29.05.2023
Сведения о регистрации в качестве страхователя по обязательному пенсионному страхованию		
38	Регистрационный номер	076015000129
39	Дата регистрации в качестве страхователя	10.03.1992
40	Наименование территориального органа Пенсионного фонда Российской Федерации	Отделение Фонда пенсионного и социального страхования Российской Федерации по Смоленской области
41	ГРН и дата внесения в ЕГРЮЛ записи, содержащей указанные сведения	2086712016796 29.09.2008
Сведения о регистрации в качестве страхователя по обязательному социальному страхованию		
42	Регистрационный номер	670610029467041
43	Дата регистрации в качестве страхователя	27.09.1994
44	Наименование исполнительного органа Фонда социального страхования Российской Федерации	Отделение Фонда пенсионного и социального страхования Российской Федерации по Смоленской области
45	ГРН и дата внесения в ЕГРЮЛ записи, содержащей указанные сведения	2086712010108 20.09.2008

Сведения о видах экономической деятельности по Общероссийскому классификатору видов экономической деятельности		
<i>Сведения об основном виде деятельности</i>		
<i>(ОКВЭД ОК 029-2014 (КДЕС Ред. 2))</i>		
46	Код и наименование вида деятельности	84.11.3 Деятельность органов местного самоуправления по управлению вопросами общего характера
47	ГРН и дата внесения в ЕГРЮЛ записи, содержащей указанные сведения	2056750858492 15.11.2005
Сведения о записях, внесенных в Единый государственный реестр юридических лиц		
1		
48	ГРН и дата внесения записи в ЕГРЮЛ	1026700633740 16.12.2002
49	Причина внесения записи в ЕГРЮЛ	Внесение в Единый государственный реестр юридических лиц сведений о юридическом лице, зарегистрированном до 1 июля 2002 года
50	Наименование регистрирующего органа, которым запись внесена в ЕГРЮЛ	Межрайонная инспекция Министерства Российской Федерации по налогам и сборам №10 по Смоленской области
Сведения о свидетельстве, подтверждающем факт внесения записи в ЕГРЮЛ		
51	Серия, номер и дата выдачи свидетельства	67 000348241 16.12.2002
2		
52	ГРН и дата внесения записи в ЕГРЮЛ	2036750454475 29.12.2003
53	Причина внесения записи в ЕГРЮЛ	Государственная регистрация изменений, внесенных в учредительный документ юридического лица, и внесение изменений в сведения о юридическом лице, содержащиеся в ЕГРЮЛ
54	Наименование регистрирующего органа, которым запись внесена в ЕГРЮЛ	Межрайонная инспекция Министерства Российской Федерации по налогам и сборам №10 по Смоленской области
Сведения о свидетельстве, подтверждающем факт внесения записи в ЕГРЮЛ		
55	Серия, номер и дата выдачи свидетельства	67 000603940 29.12.2003
Сведения о статусе записи		
56	Статус записи	В запись внесены исправления в связи с технической ошибкой, допущенной регистрирующим органом
57	ГРН	09.01.2004
58	ГРН и дата записи, которой в данную запись внесены исправления в связи с технической ошибкой	2066712002575 24.01.2006

59	ГРН и дата записи, которой в данную запись внесены исправления в связи с технической ошибкой	2076712005820 09.02.2007
3		
60	ГРН	09.01.2004
61	Причина внесения записи в ЕГРЮЛ	Внесение изменений в сведения о юридическом лице, содержащиеся в Едином государственном реестре юридических лиц, в связи ошибками, допущенными регистрирующим органом
62	Наименование регистрирующего органа, которым запись внесена в ЕГРЮЛ	Межрайонная инспекция Министерства Российской Федерации по налогам и сборам №10 по Смоленской области
Сведения о свидетельстве, подтверждающем факт внесения записи в ЕГРЮЛ		
63	Серия, номер и дата выдачи свидетельства	67 000603998 29.12.2003
64	ГРН и дата записи, в которую данной записью внесены исправления	2036750454475 29.12.2003
4		
65	ГРН и дата внесения записи в ЕГРЮЛ	2056750858492 15.11.2005
66	Причина внесения записи в ЕГРЮЛ	Изменение сведений о юридическом лице, содержащихся в Едином государственном реестре юридических лиц
67	Наименование регистрирующего органа, которым запись внесена в ЕГРЮЛ	Межрайонная инспекция Федеральной налоговой службы №8 по Смоленской области
Сведения о документах, представленных при внесении записи в ЕГРЮЛ		
68	Наименование документа	ЗАЯВЛЕНИЕ О ВНЕСЕНИИ В ЕДИНЫЙ ГОСУДАРСТВЕННЫЙ РЕЕСТР ЮРИДИЧЕСКИХ ЛИЦ ИЗМЕНЕНИЙ В СВЕДЕНИЯ О ЮРИДИЧЕСКОМ ЛИЦЕ, НЕ СВЯЗАННЫХ С ВНЕСЕНИЕМ ИЗМЕНЕНИЙ В УЧРЕДИТЕЛЬНЫЕ ДОКУМЕНТЫ
69	Номер документа	12751
70	Дата документа	09.11.2005
Сведения о свидетельстве, подтверждающем факт внесения записи в ЕГРЮЛ		
71	Серия, номер и дата выдачи свидетельства	67 000463197 15.11.2005
5		
72	ГРН и дата внесения записи в ЕГРЮЛ	2066712002575 24.01.2006

73	Причина внесения записи в ЕГРЮЛ	Внесение изменений в сведения о юридическом лице, содержащиеся в Едином государственном реестре юридических лиц, в связи ошибками, допущенными регистрирующим органом
74	Наименование регистрирующего органа, которым запись внесена в ЕГРЮЛ	Межрайонная инспекция Федеральной налоговой службы №8 по Смоленской области
6		
75	ГРН и дата записи, в которую данной записью внесены исправления	2036750454475 29.12.2003
76	ГРН и дата внесения записи в ЕГРЮЛ	2066712007130 09.02.2006
77	Причина внесения записи в ЕГРЮЛ	Представление сведений об учете юридического лица в налоговом органе
78	Наименование регистрирующего органа, которым запись внесена в ЕГРЮЛ	Межрайонная инспекция Федеральной налоговой службы №8 по Смоленской области
7		
79	ГРН и дата внесения записи в ЕГРЮЛ	2076712005820 09.02.2007
80	Причина внесения записи в ЕГРЮЛ	Внесение изменений в сведения о юридическом лице, содержащиеся в Едином государственном реестре юридических лиц, в связи ошибками, допущенными регистрирующим органом
81	Наименование регистрирующего органа, которым запись внесена в ЕГРЮЛ	Межрайонная инспекция Федеральной налоговой службы №8 по Смоленской области
8		
82	ГРН и дата записи, в которую данной записью внесены исправления	2036750454475 29.12.2003
83	ГРН и дата внесения записи в ЕГРЮЛ	2086712010108 20.09.2008
84	Причина внесения записи в ЕГРЮЛ	Представление сведений о регистрации юридического лица в качестве страхователя в исполнительном органе Фонда социального страхования Российской Федерации
85	Наименование регистрирующего органа, которым запись внесена в ЕГРЮЛ	Межрайонная инспекция Федеральной налоговой службы №8 по Смоленской области
9		
86	ГРН и дата внесения записи в ЕГРЮЛ	2086712016796 29.09.2008
87	Причина внесения записи в ЕГРЮЛ	Представление сведений о регистрации юридического лица в качестве страхователя в территориальном органе Пенсионного фонда Российской Федерации
88	Наименование регистрирующего органа, которым запись внесена в ЕГРЮЛ	Межрайонная инспекция Федеральной налоговой службы №8 по Смоленской области

10		
89	ГРН и дата внесения записи в ЕГРЮЛ	2116712002372 30.03.2011
90	Причина внесения записи в ЕГРЮЛ	Изменение сведений о юридическом лице, содержащихся в Едином государственном реестре юридических лиц
91	Наименование регистрирующего органа, которым запись внесена в ЕГРЮЛ	Межрайонная инспекция Федеральной налоговой службы №8 по Смоленской области
Сведения о документах, представленных при внесении записи в ЕГРЮЛ		
92	Наименование документа	ЗАЯВЛЕНИЕ О ВНЕСЕНИИ В ЕДИНЫЙ ГОСУДАРСТВЕННЫЙ РЕЕСТР ЮРИДИЧЕСКИХ ЛИЦ ИЗМЕНЕНИЙ В СВЕДЕНИЯ О ЮРИДИЧЕСКОМ ЛИЦЕ, НЕ СВЯЗАННЫХ С ВНЕСЕНИЕМ ИЗМЕНЕНИЙ В УЧРЕДИТЕЛЬНЫЕ ДОКУМЕНТЫ
93	Номер документа	111
94	Дата документа	23.03.2011
Сведения о свидетельстве, подтверждающем факт внесения записи в ЕГРЮЛ		
95	Серия, номер и дата выдачи свидетельства	67 001715905 30.03.2011
11		
96	ГРН и дата внесения записи в ЕГРЮЛ	2116712003923 17.05.2011
97	Причина внесения записи в ЕГРЮЛ	Изменение сведений о юридическом лице, содержащихся в Едином государственном реестре юридических лиц
98	Наименование регистрирующего органа, которым запись внесена в ЕГРЮЛ	Межрайонная инспекция Федеральной налоговой службы №8 по Смоленской области
Сведения о документах, представленных при внесении записи в ЕГРЮЛ		
99	Наименование документа	ЗАЯВЛЕНИЕ О ВНЕСЕНИИ В ЕДИНЫЙ ГОСУДАРСТВЕННЫЙ РЕЕСТР ЮРИДИЧЕСКИХ ЛИЦ ИЗМЕНЕНИЙ В СВЕДЕНИЯ О ЮРИДИЧЕСКОМ ЛИЦЕ, НЕ СВЯЗАННЫХ С ВНЕСЕНИЕМ ИЗМЕНЕНИЙ В УЧРЕДИТЕЛЬНЫЕ ДОКУМЕНТЫ
100	Номер документа	216
101	Дата документа	10.05.2011
Сведения о свидетельстве, подтверждающем факт внесения записи в ЕГРЮЛ		
102	Серия, номер и дата выдачи свидетельства	67 001716533 17.05.2011
12		
103	ГРН и дата внесения записи в ЕГРЮЛ	2146733363291 17.10.2014

104	Причина внесения записи в ЕГРЮЛ	Изменение сведений о юридическом лице, содержащихся в Едином государственном реестре юридических лиц
105	Наименование регистрирующего органа, которым запись внесена в ЕГРЮЛ	Межрайонная инспекция Федеральной налоговой службы № 5 по Смоленской области
Сведения о документах, представленных при внесении записи в ЕГРЮЛ		
106	Наименование документа	ИНОЙ ДОКУМ. В СООТВ.С ЗАКОНОДАТЕЛЬСТВОМ РФ
107	Наименование документа	ЗАЯВЛЕНИЕ ПО ФОРМЕ Р14001
13		
108	ГРН и дата внесения записи в ЕГРЮЛ	2146733363302 17.10.2014
109	Причина внесения записи в ЕГРЮЛ	Представление сведений об учете юридического лица в налоговом органе
110	Наименование регистрирующего органа, которым запись внесена в ЕГРЮЛ	Межрайонная инспекция Федеральной налоговой службы № 5 по Смоленской области
14		
111	ГРН и дата внесения записи в ЕГРЮЛ	2166733107870 29.02.2016
112	Причина внесения записи в ЕГРЮЛ	Внесение изменений в сведения, содержащиеся в Едином государственном реестре юридических лиц, в связи с переименованием (переподчинением) адресных объектов
113	Наименование регистрирующего органа, которым запись внесена в ЕГРЮЛ	Межрайонная инспекция Федеральной налоговой службы № 5 по Смоленской области
15		
114	ГРН и дата внесения записи в ЕГРЮЛ	2166733476050 28.11.2016
115	Причина внесения записи в ЕГРЮЛ	Изменение сведений о юридическом лице, содержащихся в Едином государственном реестре юридических лиц
116	Наименование регистрирующего органа, которым запись внесена в ЕГРЮЛ	Межрайонная инспекция Федеральной налоговой службы № 5 по Смоленской области
Сведения о документах, представленных при внесении записи в ЕГРЮЛ		
117	Наименование документа	ЗАЯВЛЕНИЕ ПО ФОРМЕ Р14001
118	Дата документа	21.11.2016
119	Наименование документа	ИНОЙ ДОКУМ. В СООТВ.С ЗАКОНОДАТЕЛЬСТВОМ РФ
120	Номер документа	3008
121	Дата документа	21.11.2016

122	Наименование документа	ИНОЙ ДОКУМ. В СООТВ.С ЗАКОНОДАТЕЛЬСТВОМ РФ
123	Номер документа	13
124	Дата документа	17.11.2016
16		
125	ГРН и дата внесения записи в ЕГРЮЛ	2176733159502 06.05.2017
126	Причина внесения записи в ЕГРЮЛ	Представление сведений об учете юридического лица в налоговом органе
127	Наименование регистрирующего органа, которым запись внесена в ЕГРЮЛ	Межрайонная инспекция Федеральной налоговой службы № 5 по Смоленской области
17		
128	ГРН и дата внесения записи в ЕГРЮЛ	2226700487748 06.11.2022
129	Причина внесения записи в ЕГРЮЛ	Представление сведений о регистрации физического лица по месту жительства
130	Наименование регистрирующего органа, которым запись внесена в ЕГРЮЛ	Межрайонная инспекция Федеральной налоговой службы № 5 по Смоленской области
18		
131	ГРН и дата внесения записи в ЕГРЮЛ	2236700886959 29.05.2023
132	Причина внесения записи в ЕГРЮЛ	Представление сведений об учете юридического лица в налоговом органе
133	Наименование регистрирующего органа, которым запись внесена в ЕГРЮЛ	Управление Федеральной налоговой службы по Смоленской области

Выписка сформирована с использованием сервиса «Предоставление сведений из ЕГРЮЛ/ЕГРИП», размещенного на официальном сайте ФНС России в сети Интернет по адресу: <https://egrul.nalog.ru>

