

КАРТА-ПЛАН ТЕРРИТОРИИ

67:17:0010207

(номер кадастрового квартала (номера смежных кадастровых кварталов), являющегося (являющихся) территорией, на которой выполняются комплексные кадастровые работы)

Дата подготовки карты-плана территории 30.06.2022 г.

Пояснительная записка

1. Сведения о заказчике

АДМИНИСТРАЦИЯ МУНИЦИПАЛЬНОГО ОБРАЗОВАНИЯ "САФОНОВСКИЙ РАЙОН" СМОЛЕНСКОЙ ОБЛАСТИ, ИНН: 6726003059, ОГРН: 1026700949890

(полное наименование органа местного самоуправления муниципального района или городского округа, органа исполнительной власти города федерального значения Москвы, Санкт-Петербурга или Севастополя, основной государственный регистрационный номер, идентификационный номер налогоплательщика)

—

(сведения об утверждении карты-плана территории)

2. Сведения о кадастровом инженере:

Фамилия, имя, отчество (при наличии отчества): Лысевич Виталий Викторович

Страховой номер индивидуального лицевого счета: 03213850712

Контактный телефон: +74812313153

Адрес электронной почты и почтовый адрес, по которым осуществляется связь с кадастровым инженером: 214020, Смоленская обл, г Смоленск, ул Шевченко, д 79, офис 315, smol-geo@mail.ru

Наименование саморегулируемой организации кадастровых инженеров (СРО), членом которой является кадастровый инженер: Ассоциация СРО «ОПКД»

Номер регистрации в государственном реестре лиц, осуществляющих кадастровую деятельность: 3532

Сокращенное наименование юридического лица, если кадастровый инженер является работником юридического лица: ФИЛИАЛ ФЕДЕРАЛЬНОГО ГОСУДАРСТВЕННОГО БЮДЖЕТНОГО УЧРЕЖДЕНИЯ ФЕДЕРАЛЬНАЯ КАДАСТРОВАЯ ПАЛАТА ФЕДЕРАЛЬНОЙ СЛУЖБЫ ГОСУДАРСТВЕННОЙ РЕГИСТРАЦИИ, КАДАСТРА И КАРТОГРАФИИ ПО СМОЛЕНСКОЙ ОБЛАСТИ, 214025, Смоленская обл, г Смоленск, ул Полтавская, д 8

3. Основания выполнения комплексных кадастровых работ

—

(наименование и реквизиты государственного или муниципального контракта на выполнение комплексных кадастровых работ)

4. Перечень документов, использованных при подготовке карты-плана территории

№ п/п	Наименование документа	Реквизиты документа
1	2	3
1	Кадастровый план территории	№КУВИ-002/2021-6153345 от 29.01.2021, выдан Филиал Федерального государственного бюджетного учреждения «Федеральная кадастровая палата Федеральной службы государственной регистрации, кадастра и картографии» по Смоленской области

5. Сведения о геодезической основе, использованной при подготовке карты-плана территории

Система координат МСК-67, зона 1

№ п/п	Название пункта и тип	Класс геодезической сети	Координаты, м		Сведения о состоянии на –		
			X	Y	наруж	цен	мар

					ного знака пункта	тра пун кта	ки
1	2	3	4	5	6	7	8
1	809 Дачный, пир.-штатив	4 класс	500204.70	1299583.04	сохран и л с я	сох ран ил с я	сох ран ил с я
2	810 Ляблево, сигн.	1 класс	501535.12	1305985.26	утраче н	сох ран ил с я	сох ран ил с я
3	781 Телецентр, сигн.	4 класс	493040.11	1296362.57	утраче н	сох ран ил с я	сох ран ил с я

6. Сведения о средствах измерений

№ п/п	Наименование прибора (инструмента, аппаратуры)	Сведения об утверждении типа измерений	Реквизиты свидетельства о поверке прибора (инструмента, аппаратуры)
1	2	3	4
1	GNSS-приемник спутниковый геодезический двухчастотный мод. Trimble R8 GNSS	33967-07, 19.12.2022	Свидетельство о поверке № С- АЦМ/20-12-2021/118547793 выдано Метрологический центр ООО "Автопрогресс-М"
2	GNSS-приемник спутниковый геодезический двухчастотный мод. Trimble R8 GNSS	33967-07, 19.12.2022	Свидетельство о поверке № С- АЦМ/20-12-2021/118547792 выдано Метрологический центр ООО "Автопрогресс-М"

7. Пояснения к разделам карты-плана территории

На территории кадастрового квартала 67:17:0010207 (Смоленская область, Сафоновский район, г. Сафонов Филиалом Федерального государственного бюджетного учреждения "Федеральная кадастровая палата Федеральной службы государственной регистрации, кадастра и картографии" по Смоленской области в соответствии с договором от 20.05.2022г. № 08/2022 выполнены комплексные кадастровые работы. При выполнении комплексных кадастровых работ площади земельных участков определялись с учетом требований законодательства: фактическая площадь земельного участка, не должна быть больше площади, сведения о которой относительно этого земельного участка содержатся в ЕГРН, более чем на величину предельного минимального размера земельного участка, установленного в соответствии с федеральным законом для земель соответствующего целевого назначения и разрешенного использования. Согласно Правил землепользования и застройки Сафоновского городского поселения Сафоновского района Смоленской области, утвержденных Решением Совета депутатов Сафоновского городского поселения от 18.12.2019г. № 32/4, земельные участки, являющиеся объектом кадастровых работ, расположены в территориальной зоне Ж-1 «Зона застройки индивидуальными жилыми домами коттеджного типа» Минимальные и максимальные размеры земельных участков составляют: минимальный размер-450 кв.м, максимальный размер-2000 кв.м. Границы земельных участков уточнены в соответствии с их фактическим использованием. В карта-план территории включены координаты характерных точек контуров зданий, сооружений, объектов незавершенного строительства, которые представляют замкнутую линию, образуемую проекцией внешних границ ограждающих конструкций такого здания, сооружения, объекта незавершенного строительства на горизонтальную плоскость, проходящую на уровне примыкания такого здания, сооружения, объекта незавершенного строительства к поверхности

земли. В соответствии с пунктом 3 части 1 статьи 42.1 Федерального закон от 24.07.2007 N 221-ФЗ "О кадастровой деятельности" объектами комплексных кадастровых работ являются здания, сооружения, а также объекты незавершенного строительства, права на которые зарегистрированы в установленном Федеральным законом от 13 июля 2015 года N 218-ФЗ "О государственной регистрации недвижимости" порядке. Согласно сведениям Единого государственного реестра недвижимости на территории кадастрового квартала 67:17:0010207 расположены 13 объектов капитального строительства. В результате выполнения комплексных кадастровых работ в отношении кадастрового квартала 67:17:0010207, расположенного по адресу: Смоленская область, Сафоновский район, г. Сафонов. осуществлено: -уточнение местоположения границ земельных участков- 8шт; исправлено местоположение границ земельных участков - 7 шт.

Сведения об уточняемых земельных участках

1. Сведения о характерных точках границы уточняемого земельного участка с кадастровым номером 67:17:0010207:15 Зона № 1

Обозначение характерных точек границ	Существующие координаты, м		Уточненные координаты, м		Метод определения координат	Средняя квадратическая погрешность определения координат характерной точки (Mt), м	Формулы, примененные для расчета средней квадратической погрешности определения координат характерной точки (Mt), м
	X	Y	X	Y			
1	2	3	4	5	6	7	8
n1	-	-	499826.49	1298234.07	Метод спутниковых геодезических измерений (определений)	0.10	$Mt = \sqrt{(0.07^2 + 0.07^2)} = 0.10$
2	499842.24	1298266.07	499842.24	1298266.07	Метод спутниковых геодезических измерений (определений)	0.10	$Mt = \sqrt{(0.07^2 + 0.07^2)} = 0.10$
3	499846.32	1298276.63	499846.32	1298276.63	Метод спутниковых геодезических измерений (определений)	0.10	$Mt = \sqrt{(0.07^2 + 0.07^2)} = 0.10$
4	499817.60	1298290.34	499817.60	1298290.34	Метод спутниковых	0.10	$Mt = \sqrt{(0.07^2 + 0.07^2)} = 0.10$

					ых геодезических измерений (определений)		
5	499796.4 8	1298247. 54	499796.4 8	1298247. 54	Метод спутниковых геодезических измерений (определений)	0.10	$Mt=\sqrt{(0.07^2+0.07^2)}=0.10$
н6	499824.6 4	1298233. 45	499818.8 4	1298236. 78	Метод спутниковых геодезических измерений (определений)	0.10	$Mt=\sqrt{(0.07^2+0.07^2)}=0.10$
н7	499842.2 4	1298266. 07	499824.6 2	1298234. 03	Метод спутниковых геодезических измерений (определений)	0.10	$Mt=\sqrt{(0.07^2+0.07^2)}=0.10$
н1	–	–	499826.4 9	1298234. 07	Метод спутниковых геодезических измерений (определений)	0.10	$Mt=\sqrt{(0.07^2+0.07^2)}=0.10$

2. Сведения о частях границ уточняемого земельного участка с кадастровым номером 67:17:0010207:15

Обозначение части границ		Горизонтальное проложение (S), м	Описание прохождения части границ	Отметка о наличии земельного спора о местоположении границ земельного участка
от г.	до г.			
1	2	3	4	5
н1	2	35.67	–	–
2	3	11.32	–	–
3	4	31.82	–	–
4	5	47.73	–	–
5	н6	24.81	–	–
н6	н7	6.40	–	–
н7	н1	1.87	–	–

3. Общие сведения об уточняемом земельном участке с кадастровым номером

67:17:0010207:15

№ п/п	Наименование характеристики земельного участка	Значение характеристики
1	2	3
1	Адрес земельного участка	–
	Местоположение земельного участка (при отсутствии присвоенного адреса)	Российская Федерация, Смоленская обл., Сафоновский р-н, Сафоново г, Новая ул
	Дополнительные сведения о местоположении земельного участка	Сафоновское городское поселение, участок 45А
2	Площадь земельного участка ± величина погрешности определения площади ($P \pm \Delta P$), м ²	1563 кв.м ± 13.84 кв.м
3	Формула, примененная для расчета предельной допустимой погрешности определения площади земельного участка (ΔP), м ²	$\Delta P = 3.5 * 0.10 * \sqrt{1563} = 13.84$
4	Площадь земельного участка согласно сведениям Единого государственного реестра недвижимости ($P_{\text{кад}}$), м ²	1519
5	Оценка расхождения P и $P_{\text{кад}}$ ($P - P_{\text{кад}}$), м ²	44 кв.м
6	Предельный минимальный и максимальный размеры земельного участка ($P_{\text{мин}}$ и $P_{\text{макс}}$), м ²	–
7	Кадастровый или иной номер (обозначение) здания, сооружения, объекта незавершенного строительства, расположенного на земельном участке	67:17:0000000:364
8	Иные сведения	–

Сведения об уточняемых земельных участках

1. Сведения о характерных точках границы уточняемого земельного участка с кадастровым номером 67:17:0010207:5

Зона № 1

Обозначение характерных точек границ	Существующие координаты, м		Уточненные координаты, м		Метод определения координат	Средняя квадратическая погрешность определения координат характерной точки (Mt), м	Формулы, примененные для расчета средней квадратической погрешности определения координат характерной точки (Mt), м
	X	Y	X	Y			
1	2	3	4	5	6	7	8
n1	–	–	499713.39	1298286.50	Метод спутниковых геодезических	0.10	$Mt = \sqrt{(0.07^2 + 0.07^2)} = 0.10$

					ких измерений (определений)		
н2	–	–	499746.79	1298356.36	Метод спутниковых геодезических измерений (определений)	0.10	$Mt=\sqrt{(0.07^2+0.07^2)}=0.10$
н3	–	–	499751.11	1298365.25	Метод спутниковых геодезических измерений (определений)	0.10	$Mt=\sqrt{(0.07^2+0.07^2)}=0.10$
4	–	–	499752.91	1298367.63	Метод спутниковых геодезических измерений (определений)	0.10	$Mt=\sqrt{(0.07^2+0.07^2)}=0.10$
н5	–	–	499765.55	1298386.74	Метод спутниковых геодезических измерений (определений)	0.10	$Mt=\sqrt{(0.07^2+0.07^2)}=0.10$
6	–	–	499750.99	1298394.26	Метод спутниковых геодезических измерений (определений)	0.10	$Mt=\sqrt{(0.07^2+0.07^2)}=0.10$
н7	–	–	499737.83	1298370.19	Метод спутниковых геодезических измерений (определений)	0.10	$Mt=\sqrt{(0.07^2+0.07^2)}=0.10$

8	–	–	499697.5 4	1298300. 21	Метод спутниковых геодезических измерений (определений)	0.10	$Mt=\sqrt{(0.07^2+0.07^2)}=0.10$
н9	–	–	499703.7 0	1298296. 11	Метод спутниковых геодезических измерений (определений)	0.10	$Mt=\sqrt{(0.07^2+0.07^2)}=0.10$
н10	–	–	499704.0 1	1298292. 19	Метод спутниковых геодезических измерений (определений)	0.10	$Mt=\sqrt{(0.07^2+0.07^2)}=0.10$
н1	–	–	499713.3 9	1298286. 50	Метод спутниковых геодезических измерений (определений)	0.10	$Mt=\sqrt{(0.07^2+0.07^2)}=0.10$

2. Сведения о частях границ уточняемого земельного участка с кадастровым номером 67:17:0010207:5

Обозначение части границ		Горизонтальное проложение (S), м	Описание прохождения части границ	Отметка о наличии земельного спора о местоположении границ земельного участка
от г.	до г.			
1	2	3	4	5
н1	н2	77.51	–	–
н2	н3	9.89	–	–
н3	н4	2.78	–	–
н4	н5	22.82	–	–
н5	6	16.39	–	–
6	н7	27.43	–	–
н7	8	80.75	–	–
8	н9	7.40	–	–
н9	н10	3.93	–	–
н10	н1	10.97	–	–

3. Общие сведения об уточняемом земельном участке с кадастровым номером 67:17:0010207:5

№ п/п	Наименование характеристики земельного участка	Значение характеристики
-------	--	-------------------------

1	2	3
1	Адрес земельного участка	–
	Местоположение земельного участка (при отсутствии присвоенного адреса)	Российская Федерация, Смоленская обл., Сафоновский р-н, Сафоново г, Городская ул, 23А д
	Дополнительные сведения о местоположении земельного участка	–
2	Площадь земельного участка ± величина погрешности определения площади ($P \pm \Delta P$), м ²	2021 кв.м ± 15.74 кв.м
3	Формула, примененная для расчета предельной допустимой погрешности определения площади земельного участка (ΔP), м ²	$\Delta P = 3.5 * 0.10 * \sqrt{2021} = 15.74$
4	Площадь земельного участка согласно сведениям Единого государственного реестра недвижимости ($P_{\text{кад}}$), м ²	1871
5	Оценка расхождения P и $P_{\text{кад}}$ ($P - P_{\text{кад}}$), м ²	150 кв.м
6	Предельный минимальный и максимальный размеры земельного участка ($P_{\text{мин}}$ и $P_{\text{макс}}$), м ²	–
7	Кадастровый или иной номер (обозначение) здания, сооружения, объекта незавершенного строительства, расположенного на земельном участке	67:17:0000000:364, 67:17:0010207:47 (многоквартирный дом)
8	Иные сведения	–

Сведения об уточняемых земельных участках

1. Сведения о характерных точках границы уточняемого земельного участка с кадастровым номером 67:17:0010207:7 Зона № 1

Обозначение характерных точек границ	Существующие координаты, м		Уточненные координаты, м		Метод определения координат	Средняя квадратическая погрешность определения координат характерной точки (Mt), м	Формулы, примененные для расчета средней квадратической погрешности определения координат характерной точки (Mt), м
	X	Y	X	Y			
1	2	3	4	5	6	7	8
1	499688.9 1	1298356. 64	499688.9 1	1298356. 64	Метод спутниковых геодезических измерений (определен	0.10	$Mt = \sqrt{(0.07^2 + 0.07^2)} = 0.10$

					ий)		
н2	–	–	499691.4 6	1298361. 26	Метод спутниковых геодезических измерений (определений)	0.10	$Mt=\sqrt{(0.07^2+0.07^2)}=0.10$
н3	–	–	499693.9 2	1298365. 90	Метод спутниковых геодезических измерений (определений)	0.10	$Mt=\sqrt{(0.07^2+0.07^2)}=0.10$
4	499697.3 2	1298372. 31	499697.3 2	1298372. 31	Метод спутниковых геодезических измерений (определений)	0.10	$Mt=\sqrt{(0.07^2+0.07^2)}=0.10$
5	499700.4 7	1298378. 33	499700.4 7	1298378. 33	Метод спутниковых геодезических измерений (определений)	0.10	$Mt=\sqrt{(0.07^2+0.07^2)}=0.10$
6	499707.1 3	1298391. 07	499707.1 3	1298391. 07	Метод спутниковых геодезических измерений (определений)	0.10	$Mt=\sqrt{(0.07^2+0.07^2)}=0.10$
7	499717.8 5	1298411. 49	499717.8 5	1298411. 49	Метод спутниковых геодезических измерений (определений)	0.10	$Mt=\sqrt{(0.07^2+0.07^2)}=0.10$
н8	–	–	499709.1 2	1298416. 67	Метод спутниковых	0.10	$Mt=\sqrt{(0.07^2+0.07^2)}=0.10$

					геодезических измерений (определений)		
н9	–	–	499688.9 1	1298429. 12	Метод спутниковых геодезических измерений (определений)	0.10	$Mt=\sqrt{(0.07^2+0.07^2)}=0.10$
н10	–	–	499680.9 5	1298416. 78	Метод спутниковых геодезических измерений (определений)	0.10	$Mt=\sqrt{(0.07^2+0.07^2)}=0.10$
н11	–	–	499677.7 3	1298410. 04	Метод спутниковых геодезических измерений (определений)	0.10	$Mt=\sqrt{(0.07^2+0.07^2)}=0.10$
н12	–	–	499676.5 9	1298406. 71	Метод спутниковых геодезических измерений (определений)	0.10	$Mt=\sqrt{(0.07^2+0.07^2)}=0.10$
н13	–	–	499671.0 7	1298394. 80	Метод спутниковых геодезических измерений (определений)	0.10	$Mt=\sqrt{(0.07^2+0.07^2)}=0.10$
н14	–	–	499666.9 9	1298385. 29	Метод спутниковых геодезических измерений (определений)	0.10	$Mt=\sqrt{(0.07^2+0.07^2)}=0.10$

					ий)		
н15	–	–	499662.2 7	1298376. 62	Метод спутниковых геодезических измерений (определений)	0.10	$Mt=\sqrt{(0.07^2+0.07^2)}=0.10$
н16	–	–	499655.8 2	1298365. 99	Метод спутниковых геодезических измерений (определений)	0.10	$Mt=\sqrt{(0.07^2+0.07^2)}=0.10$
н17	–	–	499645.1 7	1298349. 09	Метод спутниковых геодезических измерений (определений)	0.10	$Mt=\sqrt{(0.07^2+0.07^2)}=0.10$
н18	–	–	499635.4 2	1298334. 26	Метод спутниковых геодезических измерений (определений)	0.10	$Mt=\sqrt{(0.07^2+0.07^2)}=0.10$
н19	–	–	499663.6 2	1298317. 39	Метод спутниковых геодезических измерений (определений)	0.10	$Mt=\sqrt{(0.07^2+0.07^2)}=0.10$
н20	–	–	499666.6 5	1298316. 77	Метод спутниковых геодезических измерений (определений)	0.10	$Mt=\sqrt{(0.07^2+0.07^2)}=0.10$
1	499688.9 1	1298356. 64	499688.9 1	1298356. 64	Метод спутниковых	0.10	$Mt=\sqrt{(0.07^2+0.07^2)}=0.10$

					геодезических измерений (определений)		
--	--	--	--	--	---------------------------------------	--	--

2. Сведения о частях границ уточняемого земельного участка с кадастровым номером 67:17:0010207:7

Обозначение части границ		Горизонтальное проложение (S), м	Описание прохождения части границ	Отметка о наличии земельного спора о местоположении границ земельного участка
от г.	до г.			
1	2	3	4	5
1	н2	5.28	—	—
н2	н3	5.25	—	—
н3	4	7.26	—	—
4	5	6.79	—	—
5	6	14.38	—	—
6	7	23.06	—	—
7	н8	10.15	—	—
н8	н9	23.74	—	—
н9	н10	14.68	—	—
н10	н11	7.47	—	—
н11	н12	3.52	—	—
н12	н13	13.13	—	—
н13	н14	10.35	—	—
н14	н15	9.87	—	—
н15	н16	12.43	—	—
н16	н17	19.98	—	—
н17	н18	17.75	—	—
н18	н19	32.86	—	—
н19	н20	3.09	—	—
н20	1	45.66	—	—

3. Общие сведения об уточняемом земельном участке с кадастровым номером 67:17:0010207:7

№ п/п	Наименование характеристики земельного участка	Значение характеристики
1	2	3
1	Адрес земельного участка	—
	Местоположение земельного участка (при отсутствии присвоенного адреса)	Российская Федерация, Смоленская обл., Сафоновский р-н, Сафоново г, Городская ул, 21А д
	Дополнительные сведения о местоположении земельного участка	—
2	Площадь земельного участка ± величина погрешности определения площади ($P \pm \Delta P$), м ²	3706 кв.м ± 21.31 кв.м
3	Формула, примененная для расчета предельной допустимой погрешности определения площади земельного участка (ΔP), м ²	$\Delta P = 3.5 * 0.10 * \sqrt{3706} = 21.31$
4	Площадь земельного участка согласно сведениям Единого	3610

	государственного реестра недвижимости ($P_{\text{кад}}$), м^2	
5	Оценка расхождения P и $P_{\text{кад}}$ ($P - P_{\text{кад}}$), м^2	96 кв.м
6	Предельный минимальный и максимальный размеры земельного участка ($P_{\text{мин}}$ и $P_{\text{макс}}$), м^2	–
7	Кадастровый или иной номер (обозначение) здания, сооружения, объекта незавершенного строительства, расположенного на земельном участке	67:17:0010207:33, 67:17:0000000:364
8	Иные сведения	–

Сведения об уточняемых земельных участках

1. Сведения о характерных точках границы уточняемого земельного участка с кадастровым номером 67:17:0010207:19 Зона № 1

Обозначение характерных точек границ	Существующие координаты, м		Уточненные координаты, м		Метод определения координат	Средняя квадратическая погрешность определения координат характерной точки (Mt), м	Формулы, примененные для расчета средней квадратической погрешности определения координат характерной точки (Mt), м
	X	Y	X	Y			
1	2	3	4	5	6	7	8
н1	–	–	499655.8 2	1298365. 99	Метод спутниковых геодезических измерений (определений)	0.10	$Mt = \sqrt{(0.07^2 + 0.07^2)} = 0.10$
н2	–	–	499662.2 7	1298376. 62	Метод спутниковых геодезических измерений (определений)	0.10	$Mt = \sqrt{(0.07^2 + 0.07^2)} = 0.10$
н3	–	–	499666.9 9	1298385. 29	Метод спутниковых геодезических измерений (определений)	0.10	$Mt = \sqrt{(0.07^2 + 0.07^2)} = 0.10$

					ий)		
н4	–	–	499671.0 7	1298394. 80	Метод спутниковых геодезических измерений (определений)	0.10	$Mt=\sqrt{(0.07^2+0.07^2)}=0.10$
н5	–	–	499676.5 9	1298406. 71	Метод спутниковых геодезических измерений (определений)	0.10	$Mt=\sqrt{(0.07^2+0.07^2)}=0.10$
н6	–	–	499677.7 3	1298410. 04	Метод спутниковых геодезических измерений (определений)	0.10	$Mt=\sqrt{(0.07^2+0.07^2)}=0.10$
н7	–	–	499680.9 5	1298416. 78	Метод спутниковых геодезических измерений (определений)	0.10	$Mt=\sqrt{(0.07^2+0.07^2)}=0.10$
н8	–	–	499688.9 1	1298429. 12	Метод спутниковых геодезических измерений (определений)	0.10	$Mt=\sqrt{(0.07^2+0.07^2)}=0.10$
9	499656.6 6	1298446. 64	499656.6 6	1298446. 64	Метод спутниковых геодезических измерений (определений)	0.10	$Mt=\sqrt{(0.07^2+0.07^2)}=0.10$
н10	–	–	499646.7 7	1298427. 47	Метод спутниковых	0.10	$Mt=\sqrt{(0.07^2+0.07^2)}=0.10$

					геодезических измерений (определений)		
н11	–	–	499642.54	1298419.35	Метод спутниковых геодезических измерений (определений)	0.10	$Mt=\sqrt{(0.07^2+0.07^2)}=0.10$
12	499636.02	1298406.97	499636.02	1298406.97	Метод спутниковых геодезических измерений (определений)	0.10	$Mt=\sqrt{(0.07^2+0.07^2)}=0.10$
13	499630.03	1298396.22	499630.03	1298396.22	Метод спутниковых геодезических измерений (определений)	0.10	$Mt=\sqrt{(0.07^2+0.07^2)}=0.10$
14	499603.83	1298354.66	499603.83	1298354.66	Метод спутниковых геодезических измерений (определений)	0.10	$Mt=\sqrt{(0.07^2+0.07^2)}=0.10$
н15	–	–	499635.42	1298334.26	Метод спутниковых геодезических измерений (определений)	0.10	$Mt=\sqrt{(0.07^2+0.07^2)}=0.10$
н16	–	–	499645.17	1298349.09	Метод спутниковых геодезических измерений (определений)	0.10	$Mt=\sqrt{(0.07^2+0.07^2)}=0.10$

					ий)		
н1	–	–	499655.8 2	1298365. 99	Метод спутниковых геодезических измерений (определен ий)	0.10	$Mt = \sqrt{(0.07^2 + 0.07^2)} = 0.10$

2. Сведения о частях границ уточняемого земельного участка с кадастровым номером 67:17:0010207:19

Обозначение части границ		Горизонтальное проложение (S), м	Описание прохождения части границ	Отметка о наличии земельного спора о местоположении границ земельного участка
от т.	до т.			
1	2	3	4	5
н1	н2	12.43	–	–
н2	н3	9.87	–	–
н3	н4	10.35	–	–
н4	н5	13.13	–	–
н5	н6	3.52	–	–
н6	н7	7.47	–	–
н7	н8	14.68	–	–
н8	9	36.70	–	–
9	н10	21.57	–	–
н10	н11	9.16	–	–
н11	12	13.99	–	–
12	13	12.31	–	–
13	14	49.13	–	–
14	н15	37.60	–	–
н15	н16	17.75	–	–
н16	н1	19.98	–	–

3. Общие сведения об уточняемом земельном участке с кадастровым номером 67:17:0010207:19

№ п/п	Наименование характеристики земельного участка	Значение характеристики
1	2	3
1	Адрес земельного участка	–
	Местоположение земельного участка (при отсутствии присвоенного адреса)	Российская Федерация, Смоленская обл., Сафоновский р-н, Сафоново г, Городская ул, 21 д
	Дополнительные сведения о местоположении земельного участка	Сафоновское городское поселение
2	Площадь земельного участка ± величина погрешности определения площади ($P \pm \Delta P$), м ²	3990 кв.м ± 22.11 кв.м
3	Формула, примененная для расчета предельной допустимой погрешности определения площади земельного участка (ΔP), м ²	$\Delta P = 3.5 * 0.10 * \sqrt{3990} = 22.11$
4	Площадь земельного участка согласно сведениям Единого	4081

	государственного реестра недвижимости ($P_{\text{кад}}$), м^2	
5	Оценка расхождения P и $P_{\text{кад}}$ ($P - P_{\text{кад}}$), м^2	91 кв.м
6	Предельный минимальный и максимальный размеры земельного участка ($P_{\text{мин}}$ и $P_{\text{макс}}$), м^2	—
7	Кадастровый или иной номер (обозначение) здания, сооружения, объекта незавершенного строительства, расположенного на земельном участке	67:17:0000000:364, 67:17:0010207:30
8	Иные сведения	—

Сведения об уточняемых земельных участках

1. Сведения о характерных точках границы уточняемого земельного участка с кадастровым номером 67:17:0010207:25 Зона № 1

Обозначение характерных точек границ	Существующие координаты, м		Уточненные координаты, м		Метод определения координат	Средняя квадратическая погрешность определения координат характерной точки (Mt), м	Формулы, примененные для расчета средней квадратической погрешности определения координат характерной точки (Mt), м
	X	Y	X	Y			
1	2	3	4	5	6	7	8
1	499574.0 0	1298370. 00	499577.2 7	1298372. 55	Метод спутниковых геодезических измерений (определений)	0.10	$Mt = \sqrt{(0.07^2 + 0.07^2)} = 0.10$
2	499597.1 3	1298410. 91	499599.2 2	1298410. 94	Метод спутниковых геодезических измерений (определений)	0.10	$Mt = \sqrt{(0.07^2 + 0.07^2)} = 0.10$
нЗ	499566.6 2	1298427. 00	499600.3 9	1298412. 84	Метод спутниковых геодезических измерений (определений)	0.10	$Mt = \sqrt{(0.07^2 + 0.07^2)} = 0.10$

					ий)		
н4	499545.5 2	1298389. 19	499582.9 9	1298421. 17	Метод спутниковых геодезических измерений (определений)	0.10	$Mt=\sqrt{(0.07^2+0.07^2)}=0.10$
н5	–	–	499567.5 7	1298428. 37	Метод спутниковых геодезических измерений (определений)	0.10	$Mt=\sqrt{(0.07^2+0.07^2)}=0.10$
н6	–	–	499547.8 2	1298389. 86	Метод спутниковых геодезических измерений (определений)	0.10	$Mt=\sqrt{(0.07^2+0.07^2)}=0.10$
1	499574.0 0	1298370. 00	499577.2 7	1298372. 55	Метод спутниковых геодезических измерений (определений)	0.10	$Mt=\sqrt{(0.07^2+0.07^2)}=0.10$

2. Сведения о частях границ уточняемого земельного участка с кадастровым номером 67:17:0010207:25

Обозначение части границ		Горизонтальное проложение (S), м	Описание прохождения части границ	Отметка о наличии земельного спора о местоположении границ земельного участка
от т.	до т.			
1	2	3	4	5
1	2	44.22	–	–
2	н3	2.23	–	–
н3	н4	19.29	–	–
н4	н5	17.02	–	–
н5	н6	43.28	–	–
н6	1	34.16	–	–

3. Общие сведения об уточняемом земельном участке с кадастровым номером 67:17:0010207:25

№ п/п	Наименование характеристики земельного участка	Значение характеристики
1	2	3
1	Адрес земельного участка	–
	Местоположение земельного участка	Смоленская обл., Сафоновский р-н, Сафонов г,

	(при отсутствии присвоенного адреса)	Городская ул, 19 д
	Дополнительные сведения о местоположении земельного участка	–
2	Площадь земельного участка ± величина погрешности определения площади ($P \pm \Delta P$), м ²	1579 кв.м ± 13.91 кв.м
3	Формула, примененная для расчета предельной допустимой погрешности определения площади земельного участка (ΔP), м ²	$\Delta P = 3.5 * 0.10 * \sqrt{1579} = 13.91$
4	Площадь земельного участка согласно сведениям Единого государственного реестра недвижимости ($P_{\text{кад}}$), м ²	1551
5	Оценка расхождения P и $P_{\text{кад}}$ ($P - P_{\text{кад}}$), м ²	28 кв.м
6	Предельный минимальный и максимальный размеры земельного участка ($P_{\text{мин}}$ и $P_{\text{макс}}$), м ²	–
7	Кадастровый или иной номер (обозначение) здания, сооружения, объекта незавершенного строительства, расположенного на земельном участке	–
8	Иные сведения	–

Сведения об уточняемых земельных участках

1. Сведения о характерных точках границы уточняемого земельного участка с кадастровым номером 67:17:0010207:24

Зона № 1

Обозначение характерных точек границ	Существующие координаты, м		Уточненные координаты, м		Метод определения координат	Средняя квадратическая погрешность определения координат характерной точки (Mt), м	Формулы, примененные для расчета средней квадратической погрешности определения координат характерной точки (Mt), м
	X	Y	X	Y			
1	2	3	4	5	6	7	8
н1	499597.1 3	1298410. 91	499606.6 4	1298424. 89	Метод спутниковых геодезических измерений (определений)	0.10	$Mt = \sqrt{(0.07^2 + 0.07^2)} = 0.10$
н2	–	–	499617.4 2	1298446. 91	Метод спутников	0.10	$Mt = \sqrt{(0.07^2 + 0.07^2)} = 0.10$

					ых геодезических измерений (определений)		
н3	–	–	499625.7 0	1298464. 18	Метод спутниковых геодезических измерений (определений)	0.10	$Mt=\sqrt{(0.07^2+0.07^2)}=0.10$
н4	–	–	499594.6 7	1298480. 37	Метод спутниковых геодезических измерений (определений)	0.10	$Mt=\sqrt{(0.07^2+0.07^2)}=0.10$
н5	499626.5 8	1298463. 00	499582.7 9	1298456. 21	Метод спутниковых геодезических измерений (определений)	0.10	$Mt=\sqrt{(0.07^2+0.07^2)}=0.10$
н6	499594.8 3	1298479. 65	499567.5 7	1298428. 37	Метод спутниковых геодезических измерений (определений)	0.10	$Mt=\sqrt{(0.07^2+0.07^2)}=0.10$
н7	499577.4 1	1298446. 19	499582.9 9	1298421. 17	Метод спутниковых геодезических измерений (определений)	0.10	$Mt=\sqrt{(0.07^2+0.07^2)}=0.10$
н8	499566.6 2	1298427. 00	499600.3 9	1298412. 84	Метод спутниковых геодезических измерений	0.10	$Mt=\sqrt{(0.07^2+0.07^2)}=0.10$

					(определен ий)		
н1	499597.1 3	1298410. 91	499606.6 4	1298424. 89	Метод спутников ых геодезичес ких измерений (определен ий)	0.10	$Mt = \sqrt{(0.07^2 + 0.07^2)} = 0.10$

**2. Сведения о частях границ уточняемого земельного участка с кадастровым номером
67:17:0010207:24**

Обозначение части границ		Горизонтальное проложение (S), м	Описание прохождения части границ	Отметка о наличии земельного спора о местоположении границ земельного участка
от т.	до т.			
1	2	3	4	5
н1	2	24.52	–	–
2	н3	19.15	–	–
н3	н4	35.00	–	–
н4	н5	26.92	–	–
н5	н6	31.73	–	–
н6	н7	17.02	–	–
н7	н8	19.29	–	–
н8	н1	13.57	–	–

**3. Общие сведения об уточняемом земельном участке с кадастровым номером
67:17:0010207:24**

№ п/п	Наименование характеристики земельного участка	Значение характеристики
1	2	3
1	Адрес земельного участка	–
	Местоположение земельного участка (при отсутствии присвоенного адреса)	Смоленская обл., Сафоновский р-н, Сафонов г, Городская ул, 19 д
	Дополнительные сведения о местоположении земельного участка	–
2	Площадь земельного участка ± величина погрешности определения площади ($P \pm \Delta P$), м ²	2055 кв.м ± 15.87 кв.м
3	Формула, примененная для расчета предельной допустимой погрешности определения площади земельного участка (ΔP), м ²	$\Delta P = 3.5 * 0.10 * \sqrt{2055} = 15.87$
4	Площадь земельного участка согласно сведениям Единого государственного реестра недвижимости ($P_{\text{кад}}$), м ²	2089
5	Оценка расхождения P и $P_{\text{кад}}$ ($P - P_{\text{кад}}$), м ²	34 кв.м
6	Предельный минимальный и максимальный размеры земельного участка ($P_{\text{мин}}$ и $P_{\text{макс}}$), м ²	–
7	Кадастровый или иной номер	67:17:0010207:31,

	(обозначение) здания, сооружения, объекта незавершенного строительства, расположенного на земельном участке	67:17:0000000:364
8	Иные сведения	—

Сведения об уточняемых земельных участках

1. Сведения о характерных точках границы уточняемого земельного участка с кадастровым номером 67:17:0010207:23 Зона № 1

Обозначение характерных точек границ	Существующие координаты, м		Уточненные координаты, м		Метод определения координат	Средняя квадратическая погрешность определения координат характерной точки (Mt), м	Формулы, примененные для расчета средней квадратической погрешности определения координат характерной точки (Mt), м
	X	Y	X	Y			
1	2	3	4	5	6	7	8
н1	499545.5 2	1298389. 19	499547.8 2	1298389. 86	Метод спутниковых геодезических измерений (определений)	0.10	$Mt = \sqrt{(0.07^2 + 0.07^2)} = 0.10$
н2	499566.6 2	1298427. 00	499567.5 7	1298428. 37	Метод спутниковых геодезических измерений (определений)	0.10	$Mt = \sqrt{(0.07^2 + 0.07^2)} = 0.10$
н3	499534.4 0	1298444. 98	499538.1 8	1298443. 74	Метод спутниковых геодезических измерений (определений)	0.10	$Mt = \sqrt{(0.07^2 + 0.07^2)} = 0.10$
н4	499517.8 0	1298416. 37	499534.6 8	1298445. 82	Метод спутниковых геодезических измерений (определений)	0.10	$Mt = \sqrt{(0.07^2 + 0.07^2)} = 0.10$

н5	499519.8 0	1298409. 87	499528.3 1	1298432. 78	Метод спутниковых геодезических измерений (определений)	0.10	$Mt=\sqrt{(0.07^2+0.07^2)}=0.10$
н6	499525.8 0	1298403. 37	499526.3 8	1298428. 57	Метод спутниковых геодезических измерений (определений)	0.10	$Mt=\sqrt{(0.07^2+0.07^2)}=0.10$
н7	–	–	499520.0 9	1298415. 44	Метод спутниковых геодезических измерений (определений)	0.10	$Mt=\sqrt{(0.07^2+0.07^2)}=0.10$
н8	–	–	499520.4 3	1298411. 95	Метод спутниковых геодезических измерений (определений)	0.10	$Mt=\sqrt{(0.07^2+0.07^2)}=0.10$
н9	–	–	499521.5 0	1298408. 91	Метод спутниковых геодезических измерений (определений)	0.10	$Mt=\sqrt{(0.07^2+0.07^2)}=0.10$
н10	–	–	499523.1 3	1298406. 49	Метод спутниковых геодезических измерений (определений)	0.10	$Mt=\sqrt{(0.07^2+0.07^2)}=0.10$
н11	–	–	499525.0 6	1298404. 11	Метод спутниковых геодезичес	0.10	$Mt=\sqrt{(0.07^2+0.07^2)}=0.10$

					ких измерений (определений)		
н12	–	–	499527.46	1298402.21	Метод спутниковых геодезических измерений (определений)	0.10	$Mt=\sqrt{(0.07^2+0.07^2)}=0.10$
н1	499545.52	1298389.19	499547.82	1298389.86	Метод спутниковых геодезических измерений (определений)	0.10	$Mt=\sqrt{(0.07^2+0.07^2)}=0.10$

2. Сведения о частях границ уточняемого земельного участка с кадастровым номером 67:17:0010207:23

Обозначение части границ		Горизонтальное проложение (S), м	Описание прохождения части границ	Отметка о наличии земельного спора о местоположении границ земельного участка
от т.	до т.			
1	2	3	4	5
н1	н2	43.28	–	–
н2	н3	33.17	–	–
н3	н4	4.07	–	–
н4	н5	14.51	–	–
н5	н6	4.63	–	–
н6	н7	14.56	–	–
н7	н8	3.51	–	–
н8	н9	3.22	–	–
н9	н10	2.92	–	–
н10	н11	3.06	–	–
н11	н12	3.06	–	–
н12	н1	23.81	–	–

3. Общие сведения об уточняемом земельном участке с кадастровым номером 67:17:0010207:23

№ п/п	Наименование характеристики земельного участка	Значение характеристики
1	2	3
1	Адрес земельного участка	–
	Местоположение земельного участка (при отсутствии присвоенного адреса)	Российская Федерация, Смоленская обл., Сафоновский р-н, Сафоново г, Городская ул, 17Б д
	Дополнительные сведения о местоположении земельного участка	–
2	Площадь земельного участка ± величина погрешности определения площади ($P \pm \Delta P$), м ²	1519 кв.м ± 13.64 кв.м

3	Формула, примененная для расчета предельной допустимой погрешности определения площади земельного участка (ΔP), м ²	$\Delta P = 3.5 * 0.10 * \sqrt{1519} = 13.64$
4	Площадь земельного участка согласно сведениям Единого государственного реестра недвижимости ($P_{\text{кад}}$), м ²	1505
5	Оценка расхождения P и $P_{\text{кад}}$ ($P - P_{\text{кад}}$), м ²	14 кв.м
6	Предельный минимальный и максимальный размеры земельного участка ($P_{\text{мин}}$ и $P_{\text{макс}}$), м ²	–
7	Кадастровый или иной номер (обозначение) здания, сооружения, объекта незавершенного строительства, расположенного на земельном участке	67:17:0010207:37, 67:17:0000000:364
8	Иные сведения	–

Сведения об уточняемых земельных участках

1. Сведения о характерных точках границы уточняемого земельного участка с кадастровым номером 67:17:0010207:26 Зона № 1

Обозначение характерных точек границ	Существующие координаты, м		Уточненные координаты, м		Метод определения координат	Средняя квадратическая погрешность определения координат характерной точки (Mt), м	Формулы, примененные для расчета средней квадратической погрешности определения координат характерной точки (Mt), м
	X	Y	X	Y			
1	2	3	4	5	6	7	8
н1	499577.4 1	1298446. 19	499567.5 7	1298428. 37	Метод спутниковых геодезических измерений (определений)	0.10	$Mt = \sqrt{(0.07^2 + 0.07^2)} = 0.10$
н2	499594.8 3	1298479. 65	499582.7 9	1298456. 21	Метод спутниковых геодезических измерений (определений)	0.10	$Mt = \sqrt{(0.07^2 + 0.07^2)} = 0.10$
н3	499564.6	1298495.	499594.6	1298480.	Метод	0.10	$Mt = \sqrt{(0.07^2 + 0.07^2)}$

	9	76	7	37	спутниковых геодезических измерений (определений)		.07 ²)=0.10
н4	499537.38	1298443.72	499570.32	1298493.95	Метод спутниковых геодезических измерений (определений)	0.10	$Mt=\sqrt{(0.07^2+0.07^2)}=0.10$
н5	499567.35	1298428.19	499561.72	1298498.01	Метод спутниковых геодезических измерений (определений)	0.10	$Mt=\sqrt{(0.07^2+0.07^2)}=0.10$
н6	–	–	499561.47	1298497.89	Метод спутниковых геодезических измерений (определений)	0.10	$Mt=\sqrt{(0.07^2+0.07^2)}=0.10$
н7	–	–	499557.70	1298490.83	Метод спутниковых геодезических измерений (определений)	0.10	$Mt=\sqrt{(0.07^2+0.07^2)}=0.10$
н8	–	–	499549.43	1298473.11	Метод спутниковых геодезических измерений (определений)	0.10	$Mt=\sqrt{(0.07^2+0.07^2)}=0.10$
н9	–	–	499548.41	1298473.68	Метод спутниковых геодезических измерений (определений)	0.10	$Mt=\sqrt{(0.07^2+0.07^2)}=0.10$

					измерений (определений)		
н10	–	–	499542.07	1298461.24	Метод спутниковых геодезических измерений (определений)	0.10	$Mt=\sqrt{(0.07^2+0.07^2)}=0.10$
н11	–	–	499541.37	1298458.98	Метод спутниковых геодезических измерений (определений)	0.10	$Mt=\sqrt{(0.07^2+0.07^2)}=0.10$
н12	–	–	499534.68	1298445.82	Метод спутниковых геодезических измерений (определений)	0.10	$Mt=\sqrt{(0.07^2+0.07^2)}=0.10$
н13	–	–	499538.18	1298443.74	Метод спутниковых геодезических измерений (определений)	0.10	$Mt=\sqrt{(0.07^2+0.07^2)}=0.10$
н1	499577.41	1298446.19	499567.57	1298428.37	Метод спутниковых геодезических измерений (определений)	0.10	$Mt=\sqrt{(0.07^2+0.07^2)}=0.10$

2. Сведения о частях границ уточняемого земельного участка с кадастровым номером 67:17:0010207:26

Обозначение части границ		Горизонтальное проложение (S), м	Описание прохождения части границ	Отметка о наличии земельного спора о местоположении границ земельного участка
от т.	до т.			
1	2	3	4	5
н1	н2	31.73	–	–
н2	н3	26.92	–	–
н3	н4	27.88	–	–

н4	н5	9.51	–	–
н5	н6	0.28	–	–
н6	н7	8.00	–	–
н7	н8	19.55	–	–
н8	н9	1.17	–	–
н9	н10	13.96	–	–
н10	н11	2.37	–	–
н11	н12	14.76	–	–
н12	н13	4.07	–	–
н13	н1	33.17	–	–

**3. Общие сведения об уточняемом земельном участке с кадастровым номером
67:17:0010207:26**

№ п/п	Наименование характеристики земельного участка	Значение характеристики
1	2	3
1	Адрес земельного участка	–
	Местоположение земельного участка (при отсутствии присвоенного адреса)	Смоленская обл., Сафоновский р-н, Сафоново г, Городская ул, 17-а д
	Дополнительные сведения о местоположении земельного участка	–
2	Площадь земельного участка ± величина погрешности определения площади ($P \pm \Delta P$), м ²	2230 кв.м ± 16.53 кв.м
3	Формула, примененная для расчета предельной допустимой погрешности определения площади земельного участка (ΔP), м ²	$\Delta P = 3.5 * 0.10 * \sqrt{2230} = 16.53$
4	Площадь земельного участка согласно сведениям Единого государственного реестра недвижимости ($P_{\text{кад}}$), м ²	2000
5	Оценка расхождения P и $P_{\text{кад}}$ ($P - P_{\text{кад}}$), м ²	230 кв.м
6	Предельный минимальный и максимальный размеры земельного участка ($P_{\text{мин}}$ и $P_{\text{макс}}$), м ²	–
7	Кадастровый или иной номер (обозначение) здания, сооружения, объекта незавершенного строительства, расположенного на земельном участке	67:17:0010207:34, 67:17:0000000:364
8	Иные сведения	–

Сведения об уточняемых земельных участках, необходимые для исправления реестровых ошибок в сведениях о местоположении их границ

1. Сведения о характерных точках границы уточняемого земельного участка с кадастровым номером 67:17:0010207:4

Зона № 1

Обозначение характерных точек границ	Существующие координаты, м		Уточненные координаты, м		Метод определения координат	Средняя квадратиче ская погрешнос ть определени я координат характерно й точки (M _t), м	Формулы, примененные для расчета средней квадратическ ой погрешности определения координат характерной точки (M _t), м
	X	Y	X	Y			
1	2	3	4	5	6	7	8
1	499760.1 6	1298257. 41	499760.1 6	1298257. 41	Метод спутников ых геодезичес ких измерений (определен ий)	0.10	$M_t = \sqrt{(0.07^2 + 0.07^2)} = 0.10$
2	499791.8 2	1298315. 29	499791.8 2	1298315. 29	Метод спутников ых геодезичес ких измерений (определен ий)	0.10	$M_t = \sqrt{(0.07^2 + 0.07^2)} = 0.10$
3	499812.5 7	1298362. 24	499812.5 7	1298362. 24	Метод спутников ых геодезичес ких измерений (определен ий)	0.10	$M_t = \sqrt{(0.07^2 + 0.07^2)} = 0.10$
н4	499780.9 6	1298378. 38	499781.4 6	1298379. 58	Метод спутников ых геодезичес ких измерений (определен ий)	0.10	$M_t = \sqrt{(0.07^2 + 0.07^2)} = 0.10$
н5	499779.6 0	1298377. 70	499781.2 4	1298379. 22	Метод спутников ых геодезичес ких измерений (определен ий)	0.10	$M_t = \sqrt{(0.07^2 + 0.07^2)} = 0.10$
н6	–	–	499754.7	1298327.	Метод	0.10	$M_t = \sqrt{(0.07^2 + 0.07^2)} = 0.10$

			3	95	спутниковых геодезических измерений (определений)		.07 ²)=0.10
н7	–	–	499738.65	1298296.88	Метод спутниковых геодезических измерений (определений)	0.10	$Mt=\sqrt{(0.07^2+0.07^2)}=0.10$
8	499732.82	1298286.55	499732.82	1298286.55	Метод спутниковых геодезических измерений (определений)	0.10	$Mt=\sqrt{(0.07^2+0.07^2)}=0.10$
н9	499727.12	1298275.74	499727.82	1298277.79	Метод спутниковых геодезических измерений (определений)	0.10	$Mt=\sqrt{(0.07^2+0.07^2)}=0.10$
н10	–	–	499727.06	1298275.94	Метод спутниковых геодезических измерений (определений)	0.10	$Mt=\sqrt{(0.07^2+0.07^2)}=0.10$
1	499760.16	1298257.41	499760.16	1298257.41	Метод спутниковых геодезических измерений (определений)	0.10	$Mt=\sqrt{(0.07^2+0.07^2)}=0.10$

2. Сведения о частях границ уточняемого земельного участка с кадастровым номером 67:17:0010207:4

Обозначение части границ		Горизонтальное проложение (S), м	Описание прохождения части границ	Отметка о наличии земельного спора о местоположении границ земельного участка
от т.	до т.			

1	2	3	4	5
1	2	65.97	–	–
2	3	51.33	–	–
3	н4	35.62	–	–
н4	н5	0.42	–	–
н5	н6	57.72	–	–
н6	н7	34.98	–	–
н7	8	11.86	–	–
8	н9	10.09	–	–
н9	н10	2.00	–	–
н10	1	37.93	–	–

**3. Характеристики уточняемого земельного участка с кадастровым номером
67:17:0010207:4**

№ п/п	Наименование характеристики	Значение характеристики
1	2	3
1	Площадь земельного участка ± величина погрешности определения площади ($P \pm \Delta P$), м ²	4419 кв.м ± 23.27 кв.м
2	Формула, примененная для расчета предельной допустимой погрешности определения площади земельного участка (ΔP), м ²	$\Delta P = 3.5 * 0.10 * \sqrt{4419} = 23.27$
3	Иные сведения	–

Сведения об уточняемых земельных участках, необходимые для исправления реестровых ошибок в сведениях о местоположении их границ

1. Сведения о характерных точках границы уточняемого земельного участка с кадастровым номером 67:17:0010207:42

Зона № 1

Обозначение характерных точек границ	Существующие координаты, м		Уточненные координаты, м		Метод определения координат	Средняя квадратическая погрешность определения координат характерной точки (M_t), м	Формулы, примененные для расчета средней квадратической погрешности определения координат характерной точки (M_t), м
	X	Y	X	Y			
1	2	3	4	5	6	7	8
н1	499765.6 0	1298350. 45	499766.2 0	1298350. 14	Метод спутниковых геодезических измерений (определений)	0.10	$M_t = \sqrt{(0.07^2 + 0.07^2)} = 0.10$
н2	499779.6 0	1298377. 70	499781.2 4	1298379. 22	Метод спутниковых	0.10	$M_t = \sqrt{(0.07^2 + 0.07^2)} = 0.10$

					геодезических измерений (определений)		
н3	499765.6 6	1298385. 39	499773.6 9	1298383. 60	Метод спутниковых геодезических измерений (определений)	0.10	$Mt=\sqrt{(0.07^2+0.07^2)}=0.10$
н4	–	–	499773.4 5	1298383. 18	Метод спутниковых геодезических измерений (определений)	0.10	$Mt=\sqrt{(0.07^2+0.07^2)}=0.10$
н5	–	–	499766.1 8	1298387. 28	Метод спутниковых геодезических измерений (определений)	0.10	$Mt=\sqrt{(0.07^2+0.07^2)}=0.10$
н6	–	–	499765.5 5	1298386. 74	Метод спутниковых геодезических измерений (определений)	0.10	$Mt=\sqrt{(0.07^2+0.07^2)}=0.10$
7	499752.9 1	1298367. 63	499752.9 1	1298367. 63	Метод спутниковых геодезических измерений (определений)	0.10	$Mt=\sqrt{(0.07^2+0.07^2)}=0.10$
8	499761.7 3	1298362. 78	499761.7 3	1298362. 78	Метод спутниковых геодезических измерений (определений)	0.10	$Mt=\sqrt{(0.07^2+0.07^2)}=0.10$

					ий)		
9	499759.7 0	1298354. 15	499759.7 0	1298354. 15	Метод спутниковых геодезических измерений (определен ий)	0.10	$Mt = \sqrt{(0.07^2 + 0.07^2)} = 0.10$
н1	499765.6 0	1298350. 45	499766.2 0	1298350. 14	Метод спутниковых геодезических измерений (определен ий)	0.10	$Mt = \sqrt{(0.07^2 + 0.07^2)} = 0.10$

2. Сведения о частях границ уточняемого земельного участка с кадастровым номером 67:17:0010207:42

Обозначение части границ		Горизонтальное проложение (S), м	Описание прохождения части границ	Отметка о наличии земельного спора о местоположении границ земельного участка
от т.	до т.			
1	2	3	4	5
н1	н2	32.74	—	—
н2	н3	8.73	—	—
н3	н4	0.48	—	—
н4	н5	8.35	—	—
н5	н6	0.83	—	—
н6	н7	22.82	—	—
н7	8	7.67	—	—
8	9	8.87	—	—
9	н1	7.64	—	—

3. Характеристики уточняемого земельного участка с кадастровым номером 67:17:0010207:42

№ п/п	Наименование характеристики	Значение характеристики
1	2	3
1	Площадь земельного участка ± величина погрешности определения площади ($P \pm \Delta P$), м ²	489 кв.м ± 7.74 кв.м
2	Формула, примененная для расчета предельной допустимой погрешности определения площади земельного участка (ΔP), м ²	$\Delta P = 3.5 * 0.10 * \sqrt{489} = 7.74$
3	Иные сведения	—

Сведения об уточняемых земельных участках, необходимые для исправления реестровых ошибок в сведениях о местоположении их границ

1. Сведения о характерных точках границы уточняемого земельного участка с кадастровым номером 67:17:0010207:41

Зона № 1

Обозначение характерных точек границ	Существующие координаты, м		Уточненные координаты, м		Метод определения координат	Средняя квадратиче ская погрешнос ть определени я координат характерно й точки (M _t), м	Формулы, примененные для расчета средней квадратическ ой погрешности определения координат характерной точки (M _t), м
	X	Y	X	Y			
1	2	3	4	5	6	7	8
н1	–	–	499738.6 5	1298296. 88	Метод спутников ых геодезичес ких измерений (определен ий)	0.10	$M_t = \sqrt{(0.07^2 + 0.07^2)} = 0.10$
н2	499732.8 2	1298286. 55	499754.7 3	1298327. 95	Метод спутников ых геодезичес ких измерений (определен ий)	0.10	$M_t = \sqrt{(0.07^2 + 0.07^2)} = 0.10$
н3	499718.0 3	1298295. 28	499766.2 0	1298350. 14	Метод спутников ых геодезичес ких измерений (определен ий)	0.10	$M_t = \sqrt{(0.07^2 + 0.07^2)} = 0.10$
н4	499761.7 3	1298362. 78	499759.7 0	1298354. 15	Метод спутников ых геодезичес ких измерений (определен ий)	0.10	$M_t = \sqrt{(0.07^2 + 0.07^2)} = 0.10$
5	499750.3 8	1298364. 13	499761.7 3	1298362. 78	Метод спутников ых геодезичес ких измерений (определен ий)	0.10	$M_t = \sqrt{(0.07^2 + 0.07^2)} = 0.10$
6	499752.9	1298367.	499752.9	1298367.	Метод	0.10	$M_t = \sqrt{(0.07^2 + 0.07^2)}$

	1	63	1	63	спутниковых геодезических измерений (определений)		.07 ²)=0.10
н7	–	–	499751.11	1298365.25	Метод спутниковых геодезических измерений (определений)	0.10	$Mt=\sqrt{(0.07^2+0.07^2)}=0.10$
н8	499746.45	1298355.74	499746.79	1298356.36	Метод спутниковых геодезических измерений (определений)	0.10	$Mt=\sqrt{(0.07^2+0.07^2)}=0.10$
н9	499759.70	1298354.15	499713.39	1298286.50	Метод спутниковых геодезических измерений (определений)	0.10	$Mt=\sqrt{(0.07^2+0.07^2)}=0.10$
н10	499765.60	1298350.45	499727.82	1298277.79	Метод спутниковых геодезических измерений (определений)	0.10	$Mt=\sqrt{(0.07^2+0.07^2)}=0.10$
н11	499732.82	1298286.55	499732.82	1298286.55	Метод спутниковых геодезических измерений (определений)	0.10	$Mt=\sqrt{(0.07^2+0.07^2)}=0.10$
н1	–	–	499738.65	1298296.88	Метод спутниковых геодезических измерений (определений)	0.10	$Mt=\sqrt{(0.07^2+0.07^2)}=0.10$

					измерений (определен ий)		
--	--	--	--	--	--------------------------------	--	--

2. Сведения о частях границ уточняемого земельного участка с кадастровым номером
67:17:0010207:41

Обозначение части границ		Горизонтальное проложение (S), м	Описание прохождения части границ	Отметка о наличии земельного спора о местоположении границ земельного участка
от т.	до т.			
1	2	3	4	5
н1	н2	34.98	—	—
н2	н3	24.98	—	—
н3	н4	7.64	—	—
н4	5	8.87	—	—
5	н6	7.67	—	—
н6	н7	2.78	—	—
н7	н8	9.89	—	—
н8	н9	77.51	—	—
н9	н10	16.85	—	—
н10	11	10.09	—	—
11	н12	11.86	—	—

3. Характеристики уточняемого земельного участка с кадастровым номером
67:17:0010207:41

№ п/п	Наименование характеристики	Значение характеристики
1	2	3
1	Площадь земельного участка ± величина погрешности определения площади ($P \pm \Delta P$), м ²	1505 кв.м ± 13.58 кв.м
2	Формула, примененная для расчета предельной допустимой погрешности определения площади земельного участка (ΔP), м ²	$\Delta P = 3.5 * 0.10 * \sqrt{1505} = 13.58$
3	Иные сведения	—

Сведения об уточняемых земельных участках, необходимые для исправления реестровых ошибок в сведениях о местоположении их границ

1. Сведения о характерных точках границы уточняемого земельного участка с кадастровым номером 67:17:0010207:161

Зона № 1

Обозначение характерных точек границ	Существующие координаты, м		Уточненные координаты, м		Метод определения координат	Средняя квадратическая погрешность определения координат характерной точки (M_t), м	Формулы, примененные для расчета средней квадратической погрешности определения координат характерной точки (M_t), м
	X	Y	X	Y			
1	2	3	4	5	6	7	8
1	499737.8 3	1298370. 19	499737.8 3	1298370. 19	Метод спутников	0.10	$M_t = \sqrt{(0.07^2 + 0.07^2)} = 0.10$

					ых геодезичес ких измерений (определен ий)		
2	499750.9 9	1298394. 26	499750.9 9	1298394. 26	Метод спутников ых геодезичес ких измерений (определен ий)	0.10	$Mt=\sqrt{(0.07^2+0.07^2)}=0.10$
н3	–	–	499751.0 9	1298394. 79	Метод спутников ых геодезичес ких измерений (определен ий)	0.10	$Mt=\sqrt{(0.07^2+0.07^2)}=0.10$
н4	–	–	499718.1 7	1298412. 02	Метод спутников ых геодезичес ких измерений (определен ий)	0.10	$Mt=\sqrt{(0.07^2+0.07^2)}=0.10$
5	499717.8 5	1298411. 49	499717.8 5	1298411. 49	Метод спутников ых геодезичес ких измерений (определен ий)	0.10	$Mt=\sqrt{(0.07^2+0.07^2)}=0.10$
–	499706.6 3	1298391. 37	–	–	Метод спутников ых геодезичес ких измерений (определен ий)	0.10	$Mt=\sqrt{(0.07^2+0.07^2)}=0.10$
6	499707.1 3	1298391. 07	499707.1 3	1298391. 07	Метод спутников ых геодезичес ких измерений	0.10	$Mt=\sqrt{(0.07^2+0.07^2)}=0.10$

					(определен ий)		
7	499700.4 7	1298378. 33	499700.4 7	1298378. 33	Метод спутников ых геодезичес ких измерений (определен ий)	0.10	$Mt=\sqrt{(0.07^2+0..07^2)}=0.10$
8	499697.3 2	1298372. 31	499697.3 2	1298372. 31	Метод спутников ых геодезичес ких измерений (определен ий)	0.10	$Mt=\sqrt{(0.07^2+0..07^2)}=0.10$
н9	499696.0 8	1298369. 10	499693.9 2	1298365. 90	Метод спутников ых геодезичес ких измерений (определен ий)	0.10	$Mt=\sqrt{(0.07^2+0..07^2)}=0.10$
10	499694.1 6	1298365. 76	499694.1 6	1298365. 76	Метод спутников ых геодезичес ких измерений (определен ий)	0.10	$Mt=\sqrt{(0.07^2+0..07^2)}=0.10$
11	499725.3 3	1298348. 48	499725.3 3	1298348. 48	Метод спутников ых геодезичес ких измерений (определен ий)	0.10	$Mt=\sqrt{(0.07^2+0..07^2)}=0.10$
1	499737.8 3	1298370. 19	499737.8 3	1298370. 19	Метод спутников ых геодезичес ких измерений (определен ий)	0.10	$Mt=\sqrt{(0.07^2+0..07^2)}=0.10$
–	–	–	–	–	–	–	–
12	499731.6	1298390.	499731.6	1298390.	Метод	0.10	$Mt=\sqrt{(0.07^2+0$

	5	29	5	29	спутниковых геодезических измерений (определений)		.07 ²)=0.10
13	499731.8 2	1298390. 53	499731.8 2	1298390. 53	Метод спутниковых геодезических измерений (определений)	0.10	$Mt=\sqrt{(0.07^2+0.07^2)}=0.10$
14	499731.5 8	1298390. 70	499731.5 8	1298390. 70	Метод спутниковых геодезических измерений (определений)	0.10	$Mt=\sqrt{(0.07^2+0.07^2)}=0.10$
15	499731.4 1	1298390. 46	499731.4 1	1298390. 46	Метод спутниковых геодезических измерений (определений)	0.10	$Mt=\sqrt{(0.07^2+0.07^2)}=0.10$
12	499731.6 5	1298390. 29	499731.6 5	1298390. 29	Метод спутниковых геодезических измерений (определений)	0.10	$Mt=\sqrt{(0.07^2+0.07^2)}=0.10$

2. Сведения о частях границ уточняемого земельного участка с кадастровым номером 67:17:0010207:161

Обозначение части границ		Горизонтальное проложение (S), м	Описание прохождения части границ	Отметка о наличии земельного спора о местоположении границ земельного участка
от г.	до г.			
1	2	3	4	5
1	2	27.43	–	–
2	н3	0.54	–	–
н3	н4	37.16	–	–
н4	5	0.62	–	–
5	6	23.06	–	–
6	7	14.38	–	–
7	8	6.79	–	–

8	н9	7.26	–	–
н9	10	0.28	–	–
10	11	35.64	–	–
11	1	25.05	–	–
–	–	–	–	–
12	13	0.29	–	–
13	14	0.29	–	–
14	15	0.29	–	–
15	12	0.29	–	–

**3. Характеристики уточняемого земельного участка с кадастровым номером
67:17:0010207:161**

№ п/п	Наименование характеристики	Значение характеристики
1	2	3
1	Площадь земельного участка ± величина погрешности определения площади ($P \pm \Delta P$), м ²	1932 кв.м ± 15.39 кв.м
2	Формула, примененная для расчета предельной допустимой погрешности определения площади земельного участка (ΔP), м ²	$\Delta P = 3.5 * 0.10 * \sqrt{1932} = 15.39$
3	Иные сведения	–

Сведения об уточняемых земельных участках, необходимые для исправления реестровых ошибок в сведениях о местоположении их границ

1. Сведения о характерных точках границы уточняемого земельного участка с кадастровым номером 67:17:0010207:160

Зона №1

Обозначение характерных точек границ	Существующие координаты, м		Уточненные координаты, м		Метод определения координат	Средняя квадратическая погрешность определения координат характерной точки (M_t), м	Формулы, примененные для расчета средней квадратической погрешности определения координат характерной точки (M_t), м
	X	Y	X	Y			
1	2	3	4	5	6	7	8
1	499697.5 4	1298300. 21	499697.5 4	1298300. 21	Метод спутниковых геодезических измерений (определений)	0.10	$M_t = \sqrt{(0.07^2 + 0.07^2)} = 0.10$
2	499725.3 3	1298348. 48	499725.3 3	1298348. 48	Метод спутниковых геодезических	0.10	$M_t = \sqrt{(0.07^2 + 0.07^2)} = 0.10$

					измерений (определен ий)		
3	499694.1 6	1298365. 76	499694.1 6	1298365. 76	Метод спутников ых геодезичес ких измерений (определен ий)	0.10	$Mt=\sqrt{(0.07^2+0..07^2)}=0.10$
н4	–	–	499693.9 2	1298365. 90	Метод спутников ых геодезичес ких измерений (определен ий)	0.10	$Mt=\sqrt{(0.07^2+0..07^2)}=0.10$
н5	–	–	499691.4 6	1298361. 26	Метод спутников ых геодезичес ких измерений (определен ий)	0.10	$Mt=\sqrt{(0.07^2+0..07^2)}=0.10$
6	499688.9 1	1298356. 64	499688.9 1	1298356. 64	Метод спутников ых геодезичес ких измерений (определен ий)	0.10	$Mt=\sqrt{(0.07^2+0..07^2)}=0.10$
н7	499667.4 2	1298316. 13	499666.6 5	1298316. 77	Метод спутников ых геодезичес ких измерений (определен ий)	0.10	$Mt=\sqrt{(0.07^2+0..07^2)}=0.10$
н8	499696.4 0	1298298. 23	499696.6 3	1298299. 81	Метод спутников ых геодезичес ких измерений (определен ий)	0.10	$Mt=\sqrt{(0.07^2+0..07^2)}=0.10$
1	499697.5	1298300.	499697.5	1298300.	Метод	0.10	$Mt=\sqrt{(0.07^2+0$

	4	21	4	21	спутниковых геодезических измерений (определен ий)		.07²)=0.10
--	---	----	---	----	--	--	------------

2. Сведения о частях границ уточняемого земельного участка с кадастровым номером 67:17:0010207:160

Обозначение части границ		Горизонтальное проложение (S), м	Описание прохождения части границ	Отметка о наличии земельного спора о местоположении границ земельного участка
от т.	до т.			
1	2	3	4	5
1	2	55.70	–	–
2	3	35.64	–	–
3	н4	0.28	–	–
н4	н5	5.25	–	–
н5	6	5.28	–	–
6	н7	45.66	–	–
н7	н8	34.44	–	–
н8	1	0.99	–	–

3. Характеристики уточняемого земельного участка с кадастровым номером 67:17:0010207:160

№ п/п	Наименование характеристики	Значение характеристики
1	2	3
1	Площадь земельного участка ± величина погрешности определения площади ($P \pm \Delta P$), м ²	1995 кв.м ± 15.63 кв.м
2	Формула, примененная для расчета предельной допустимой погрешности определения площади земельного участка (ΔP), м ²	$\Delta P = 3.5 * 0.10 * \sqrt{1995} = 15.63$
3	Иные сведения	–

Сведения об уточняемых земельных участках, необходимые для исправления реестровых ошибок в сведениях о местоположении их границ

1. Сведения о характерных точках границы уточняемого земельного участка с кадастровым номером 67:17:0010207:162

Зона № 1

Обозначение характерных точек границ	Существующие координаты, м		Уточненные координаты, м		Метод определения координат	Средняя квадратическая погрешность определения координат характерной точки (M_t), м	Формулы, примененные для расчета средней квадратической погрешности определения координат характерной точки (M_t), м
	X	Y	X	Y			
1	2	3	4	5	6	7	8
1	499636.0	1298406.	499636.0	1298406.	Метод	0.10	$M_t = \sqrt{(0.07^2 + 0}$

	2	97	2	97	спутниковых геодезических измерений (определений)		.07 ²)=0.10
н2	499642.38	1298418.37	499642.54	1298419.35	Метод спутниковых геодезических измерений (определений)	0.10	$Mt=\sqrt{(0.07^2+0.07^2)}=0.10$
н3	499642.06	1298418.67	499646.77	1298427.47	Метод спутниковых геодезических измерений (определений)	0.10	$Mt=\sqrt{(0.07^2+0.07^2)}=0.10$
4	499647.14	1298428.16	499656.66	1298446.64	Метод спутниковых геодезических измерений (определений)	0.10	$Mt=\sqrt{(0.07^2+0.07^2)}=0.10$
н5	499647.62	1298428.16	499625.70	1298464.18	Метод спутниковых геодезических измерений (определений)	0.10	$Mt=\sqrt{(0.07^2+0.07^2)}=0.10$
н6	499656.66	1298446.64	499617.42	1298446.91	Метод спутниковых геодезических измерений (определений)	0.10	$Mt=\sqrt{(0.07^2+0.07^2)}=0.10$
н7	499626.58	1298463.00	499606.64	1298424.89	Метод спутниковых геодезических измерений (определений)	0.10	$Mt=\sqrt{(0.07^2+0.07^2)}=0.10$

					измерений (определен ий)		
н8	499616.6 4	1298445. 42	499600.3 9	1298412. 84	Метод спутников ых геодезичес ких измерений (определен ий)	0.10	$Mt=\sqrt{(0.07^2+0..07^2)}=0.10$
н9	499605.8 6	1298423. 93	499601.3 0	1298412. 37	Метод спутников ых геодезичес ких измерений (определен ий)	0.10	$Mt=\sqrt{(0.07^2+0..07^2)}=0.10$
н10	499600.2 1	1298412. 67	499602.7 4	1298411. 77	Метод спутников ых геодезичес ких измерений (определен ий)	0.10	$Mt=\sqrt{(0.07^2+0..07^2)}=0.10$
н11	499630.0 3	1298396. 22	499613.2 1	1298405. 88	Метод спутников ых геодезичес ких измерений (определен ий)	0.10	$Mt=\sqrt{(0.07^2+0..07^2)}=0.10$
н12	–	–	499630.1 5	1298396. 44	Метод спутников ых геодезичес ких измерений (определен ий)	0.10	$Mt=\sqrt{(0.07^2+0..07^2)}=0.10$
1	499636.0 2	1298406. 97	499636.0 2	1298406. 97	Метод спутников ых геодезичес ких измерений (определен ий)	0.10	$Mt=\sqrt{(0.07^2+0..07^2)}=0.10$

2. Сведения о частях границ уточняемого земельного участка с кадастровым номером

67:17:0010207:162

Обозначение части границ		Горизонтальное проложение (S), м	Описание прохождения части границ	Отметка о наличии земельного спора о местоположении границ земельного участка
от г.	до г.			
1	2	3	4	5
1	н2	13.99	–	–
н2	н3	9.16	–	–
н3	4	21.57	–	–
4	н5	35.58	–	–
н5	н6	19.15	–	–
н6	н7	24.52	–	–
н7	н8	13.57	–	–
н8	н9	1.02	–	–
н9	н10	1.56	–	–
н10	н11	12.01	–	–
н11	н12	19.39	–	–
н12	1	12.06	–	–

3. Характеристики уточняемого земельного участка с кадастровым номером 67:17:0010207:162

№ п/п	Наименование характеристики	Значение характеристики
1	2	3
1	Площадь земельного участка ± величина погрешности определения площади ($P \pm \Delta P$), м ²	1978 кв.м ± 15.57 кв.м
2	Формула, примененная для расчета предельной допустимой погрешности определения площади земельного участка (ΔP), м ²	$\Delta P = 3.5 * 0.10 * \sqrt{1978} = 15.57$
3	Иные сведения	–

Сведения об уточняемых земельных участках, необходимые для исправления реестровых ошибок в сведениях о местоположении их границ

1. Сведения о характерных точках границы уточняемого земельного участка с кадастровым номером 67:17:0010207:163

Зона № 1

Обозначение характерных точек границ	Существующие координаты, м		Уточненные координаты, м		Метод определения координат	Средняя квадратическая погрешность определения координат характерной точки (M_t), м	Формулы, примененные для расчета средней квадратической погрешности определения координат характерной точки (M_t), м
	X	Y	X	Y			
1	2	3	4	5	6	7	8
1	499603.8 3	1298354. 66	499603.8 3	1298354. 66	Метод спутниковых геодезических	0.10	$M_t = \sqrt{(0.07^2 + 0.07^2)} = 0.10$

					измерений (определен ий)		
н2	499630.0 3	1298396. 22	499630.1 5	1298396. 44	Метод спутников ых геодезичес ких измерений (определен ий)	0.10	$Mt=\sqrt{(0.07^2+0..07^2)}=0.10$
н3	–	–	499613.2 1	1298405. 88	Метод спутников ых геодезичес ких измерений (определен ий)	0.10	$Mt=\sqrt{(0.07^2+0..07^2)}=0.10$
н4	–	–	499602.7 4	1298411. 77	Метод спутников ых геодезичес ких измерений (определен ий)	0.10	$Mt=\sqrt{(0.07^2+0..07^2)}=0.10$
н5	–	–	499601.3 0	1298412. 37	Метод спутников ых геодезичес ких измерений (определен ий)	0.10	$Mt=\sqrt{(0.07^2+0..07^2)}=0.10$
н6	499600.2 1	1298412. 67	499600.3 9	1298412. 84	Метод спутников ых геодезичес ких измерений (определен ий)	0.10	$Mt=\sqrt{(0.07^2+0..07^2)}=0.10$
7	499599.2 2	1298410. 94	499599.2 2	1298410. 94	Метод спутников ых геодезичес ких измерений (определен ий)	0.10	$Mt=\sqrt{(0.07^2+0..07^2)}=0.10$
8	499620.2	1298398.	499620.2	1298398.	Метод	0.10	$Mt=\sqrt{(0.07^2+0.$

	6	53	6	53	спутниковых геодезических измерений (определений)		.07 ²)=0.10
9	499607.9 4	1298381. 71	499607.9 4	1298381. 71	Метод спутниковых геодезических измерений (определений)	0.10	$Mt=\sqrt{(0.07^2+0.07^2)}=0.10$
10	499594.6 3	1298360. 86	499594.6 3	1298360. 86	Метод спутниковых геодезических измерений (определений)	0.10	$Mt=\sqrt{(0.07^2+0.07^2)}=0.10$
1	499603.8 3	1298354. 66	499603.8 3	1298354. 66	Метод спутниковых геодезических измерений (определений)	0.10	$Mt=\sqrt{(0.07^2+0.07^2)}=0.10$

2. Сведения о частях границ уточняемого земельного участка с кадастровым номером 67:17:0010207:163

Обозначение части границ		Горизонтальное проложение (S), м	Описание прохождения части границ	Отметка о наличии земельного спора о местоположении границ земельного участка
от т.	до т.			
1	2	3	4	5
1	н2	49.38	–	–
н2	н3	19.39	–	–
н3	н4	12.01	–	–
н4	н5	1.56	–	–
н5	н6	1.02	–	–
н6	7	2.23	–	–
7	8	24.43	–	–
8	9	20.85	–	–
9	10	24.74	–	–
10	1	11.09	–	–

3. Характеристики уточняемого земельного участка с кадастровым номером 67:17:0010207:163

№ п/п	Наименование характеристики	Значение характеристики
1	2	3

1	Площадь земельного участка ± величина погрешности определения площади ($P \pm \Delta P$), м ²	583 кв.м ± 8.45 кв.м
2	Формула, примененная для расчета предельной допустимой погрешности определения площади земельного участка (ΔP), м ²	$\Delta P = 3.5 * 0.10 * \sqrt{583} = 8.45$
3	Иные сведения	—

Описание местоположения здания, сооружения, объекта незавершенного строительства на земельном участке

**1. Сведения о характерных точках контура
вид объекта недвижимости (здание, сооружение, объект незавершенного строительства)**

Здание

кадастровый номер (обозначение) 67:17:0010207:28

Зона № 1

Номер контура	Номера характерных точек контура	Существующие			Уточненные			Метод определения координат	Средняя квадратическая погрешность определения координат характерной точки (Mt), м	Формулы, примененные для расчета средней квадратической погрешности определения координат характерной точки (Mt), м
		Координаты, м		R, м	Координаты, м		R, м			
		X	Y		X	Y				
1	2	3	4	5	6	7	8	9	10	11
67:17:0010207:28(1)	н1	—	—	—	49986 0.75	12983 07.66	—	Метод спутниковых геодезических измерений (определений)	0.10	$Mt = \sqrt{(0.07^2 + 0.07^2)} = 0.10$
67:17:0010207:28(1)	н2	—	—	—	49986 4.75	12983 16.19	—	Метод спутниковых геодезических измерений (определений)	0.10	$Mt = \sqrt{(0.07^2 + 0.07^2)} = 0.10$
67:17	н3	—	—	—	49985	12983	—	Метод	0.10	$Mt = \sqrt{(0.07^2 + 0.07^2)}$

:0010 207:2 8(1)					9.72	18.54		спутник овых геодезич еских измерен ий (определ ений)		$7^2)=0.10$
67:17 :0010 207:2 8(1)	н4	–	–	–	49985 5.72	12983 10.02	–	Метод спутник овых геодезич еских измерен ий (определ ений)	0.10	$Mt=\sqrt{(0.07^2+0.07^2)=0.10$
67:17 :0010 207:2 8(1)	н5	–	–	–	49986 0.75	12983 07.66	–	Метод спутник овых геодезич еских измерен ий (определ ений)	0.10	$Mt=\sqrt{(0.07^2+0.07^2)=0.10$

2. Характеристики здания, сооружения, объекта незавершенного строительства с кадастровым номером (обозначением) 67:17:0010207:28

№ п/п	Наименование характеристики	Значение характеристики
1	2	3
1	Вид объекта недвижимости	Здание
2	Ранее присвоенный государственный учетный номер здания, сооружения, объекта незавершенного строительства (кадастровый, инвентарный или условный номер)	–
3	Кадастровый номер земельного участка (земельных участков), в границах которого (которых) расположено здание, сооружение, объект незавершенного строительства	67:17:0010207:16
4	Номер кадастрового квартала (кадастровых кварталов), в пределах которого (которых) расположено здание, сооружение, объект незавершенного строительства	67:17:0010207
5	Адрес здания, сооружения,	–

	объекта незавершенного строительства	
	Местоположение здания, сооружения, объекта незавершенного строительства	Российская Федерация, Смоленская обл., Сафоновский р-н, Сафоново г, Городская ул, 27 д
	Дополнительные сведения о местоположении	–
6	Иные сведения	–

Описание местоположения здания, сооружения, объекта незавершенного строительства на земельном участке

**1. Сведения о характерных точках контура
вид объекта недвижимости (здание, сооружение, объект незавершенного строительства)**

Здание
кадастровый номер (обозначение) 67:17:0010207:36
Зона № 1

Номер контура	Номера характерных точек контура	Существующие			Уточненные			Метод определения координат	Средняя квадратическая погрешность определения координат характерной точки (Mt), м	Формулы, примененные для расчета средней квадратической погрешности определения координат характерной точки (Mt), м
		Координаты, м		R, м	Координаты, м		R, м			
		X	Y		X	Y				
1	2	3	4	5	6	7	8	9	10	11
67:17:0010207:36(1)	н1	–	–	–	49983 0.47	12983 14.89	–	Метод спутниковых геодезических измерений (определений)	0.10	$Mt=\sqrt{(0.07^2+0.07^2)}=0.10$
67:17:0010207:36(1)	н2	–	–	–	49983 5.80	12983 24.62	–	Метод спутниковых геодезических измерений (определений)	0.10	$Mt=\sqrt{(0.07^2+0.07^2)}=0.10$
67:17	н3	–	–	–	49982	12983	–	Метод	0.10	$Mt=\sqrt{(0.07^2+0.07^2)}$

:0010 207:3 6(1)					6.81	29.14		спутник овых геодезич еских измерен ий (определ ений)		7 ²)=0.10
67:17 :0010 207:3 6(1)	н4	–	–	–	49982 1.85	12983 19.43	–	Метод спутник овых геодезич еских измерен ий (определ ений)	0.10	$Mt=\sqrt{(0.07^2+0.07^2)}=0.10$
67:17 :0010 207:3 6(1)	н1	–	–	–	49983 0.47	12983 14.89	–	Метод спутник овых геодезич еских измерен ий (определ ений)	0.10	$Mt=\sqrt{(0.07^2+0.07^2)}=0.10$

2. Характеристики здания, сооружения, объекта незавершенного строительства с кадастровым номером (обозначением) 67:17:0010207:36

№ п/п	Наименование характеристики	Значение характеристики
1	2	3
1	Вид объекта недвижимости	Здание
2	Ранее присвоенный государственный учетный номер здания, сооружения, объекта незавершенного строительства (кадастровый, инвентарный или условный номер)	Инвентарный номер 2953, Условный номер 67_67_08/037/2010-234
3	Кадастровый номер земельного участка (земельных участков), в границах которого (которых) расположено здание, сооружение, объект незавершенного строительства	67:17:0010207:17
4	Номер кадастрового квартала (кадастровых кварталов), в пределах которого (которых) расположено здание, сооружение, объект незавершенного строительства	67:17:0010207
5	Адрес здания, сооружения,	–

	объекта незавершенного строительства	
	Местоположение здания, сооружения, объекта незавершенного строительства	Смоленская обл., Сафоновский р-н, Сафоново г, Городская ул, 25А д
	Дополнительные сведения о местоположении	–
6	Иные сведения	–

Описание местоположения здания, сооружения, объекта незавершенного строительства на земельном участке

**1. Сведения о характерных точках контура
вид объекта недвижимости (здание, сооружение, объект незавершенного строительства)**

Здание
кадастровый номер (обозначение) 67:17:0010207:29
Зона № 1

Номер контура	Номера характерных точек контура	Существующие			Уточненные			Метод определения координат	Средняя квадратическая погрешность определения координат характерной точки (Mt), м	Формулы, примененные для расчета средней квадратической погрешности определения координат характерной точки (Mt), м
		Координаты, м		R, м	Координаты, м		R, м			
		X	Y		X	Y				
1	2	3	4	5	6	7	8	9	10	11
67:17:0010207:29(1)	н1	–	–	–	49979 4.23	12983 29.52	–	Метод спутниковых геодезических измерений (определений)	0.10	$Mt=\sqrt{(0.07^2+0.07^2)}=0.10$
67:17:0010207:29(1)	н2	–	–	–	49979 8.81	12983 39.03	–	Метод спутниковых геодезических измерений (определений)	0.10	$Mt=\sqrt{(0.07^2+0.07^2)}=0.10$
67:17	н3	–	–	–	49979	12983	–	Метод	0.10	$Mt=\sqrt{(0.07^2+0.07^2)}$

:0010 207:2 9(1)					1.45	42.57		спутник овых геодезич еских измерен ий (определ ений)		$7^2)=0.10$
67:17 :0010 207:2 9(1)	н4	–	–	–	49978 8.42	12983 36.62	–	Метод спутник овых геодезич еских измерен ий (определ ений)	0.10	$Mt=\sqrt{(0.07^2+0.07^2)=0.10$
67:17 :0010 207:2 9(1)	н5	–	–	–	49978 2.56	12983 39.60	–	Метод спутник овых геодезич еских измерен ий (определ ений)	0.10	$Mt=\sqrt{(0.07^2+0.07^2)=0.10$
67:17 :0010 207:2 9(1)	н6	–	–	–	49977 8.18	12983 30.48	–	Метод спутник овых геодезич еских измерен ий (определ ений)	0.10	$Mt=\sqrt{(0.07^2+0.07^2)=0.10$
67:17 :0010 207:2 9(1)	н7	–	–	–	49979 1.59	12983 24.02	–	Метод спутник овых геодезич еских измерен ий (определ ений)	0.10	$Mt=\sqrt{(0.07^2+0.07^2)=0.10$
67:17 :0010 207:2 9(1)	н1	–	–	–	49979 4.23	12983 29.52	–	Метод спутник овых геодезич еских измерен ий (определ	0.10	$Mt=\sqrt{(0.07^2+0.07^2)=0.10$

							ений)			
2. Характеристики здания, сооружения, объекта незавершенного строительства с кадастровым номером (обозначением) <u>67:17:0010207:29</u>										
№ п/п	Наименование характеристики				Значение характеристики					
1	2				3					
1	Вид объекта недвижимости				Здание					
2	Ранее присвоенный государственный учетный номер здания, сооружения, объекта незавершенного строительства (кадастровый, инвентарный или условный номер)				Условный номер 67:01\03:2001:13:1087					
3	Кадастровый номер земельного участка (земельных участков), в границах которого (которых) расположено здание, сооружение, объект незавершенного строительства				67:17:0010207:4					
4	Номер кадастрового квартала (кадастровых кварталов), в пределах которого (которых) расположено здание, сооружение, объект незавершенного строительства				67:17:0010207					
5	Адрес здания, сооружения, объекта незавершенного строительства				—					
	Местоположение здания, сооружения, объекта незавершенного строительства				Смоленская обл., Сафоновский р-н, Сафоново г, Городская ул, 25 д					
	Дополнительные сведения о местоположении				—					
6	Иные сведения				—					
Описание местоположения здания, сооружения, объекта незавершенного строительства на земельном участке										
1. Сведения о характерных точках контура										
вид объекта недвижимости (здание, сооружение, объект незавершенного строительства)										
<u>Здание</u>										
кадастровый номер (обозначение) <u>67:17:0010207:47</u>										
<u>Зона № 1</u>										
Номер контура	Номера характерных точек контура	Существующие			Уточненные			Метод определения координат	Средняя квадратическая погрешность определе	Формулы, примененные для расчета средней квадратической погрешности определения координат характерной
		Координаты, м		R, м	Координаты, м		R, м			
		X	Y		X	Y				

									ления коорди нат характ ерной точки (Mt), м	точки (Mt), м
1	2	3	4	5	6	7	8	9	10	11
67:17 :0010 207:4 7(1)	н1	–	–	–	49975 5.18	12983 52.59	–	Метод спутник овых геодезич еских измерен ий (определ ений)	0.10	$Mt=\sqrt{(0.07^2+0.07^2)}=0.10$
67:17 :0010 207:4 7(1)	н2	–	–	–	49975 9.22	12983 61.58	–	Метод спутник овых геодезич еских измерен ий (определ ений)	0.10	$Mt=\sqrt{(0.07^2+0.07^2)}=0.10$
67:17 :0010 207:4 7(1)	н3	–	–	–	49974 1.72	12983 69.47	–	Метод спутник овых геодезич еских измерен ий (определ ений)	0.10	$Mt=\sqrt{(0.07^2+0.07^2)}=0.10$
67:17 :0010 207:4 7(1)	н4	–	–	–	49973 7.68	12983 60.48	–	Метод спутник овых геодезич еских измерен ий (определ ений)	0.10	$Mt=\sqrt{(0.07^2+0.07^2)}=0.10$
67:17 :0010 207:4 7(1)	н1	–	–	–	49975 5.18	12983 52.59	–	Метод спутник овых геодезич еских измерен ий (определ	0.10	$Mt=\sqrt{(0.07^2+0.07^2)}=0.10$

								ений)		
2. Характеристики здания, сооружения, объекта незавершенного строительства с кадастровым номером (обозначением) <u>67:17:0010207:47</u>										
№ п/п	Наименование характеристики				Значение характеристики					
1	2				3					
1	Вид объекта недвижимости				Здание					
2	Ранее присвоенный государственный учетный номер здания, сооружения, объекта незавершенного строительства (кадастровый, инвентарный или условный номер)				Инвентарный номер 2939					
3	Кадастровый номер земельного участка (земельных участков), в границах которого (которых) расположено здание, сооружение, объект незавершенного строительства				67:17:0010207:5, 67:17:0010207:41					
4	Номер кадастрового квартала (кадастровых кварталов), в пределах которого (которых) расположено здание, сооружение, объект незавершенного строительства				67:17:0010207					
5	Адрес здания, сооружения, объекта незавершенного строительства				—					
	Местоположение здания, сооружения, объекта незавершенного строительства				Российская Федерация, Смоленская обл., Сафоновский р-н, Сафоново г, Городская ул, 23А д					
	Дополнительные сведения о местоположении				—					
6	Иные сведения				—					
Описание местоположения здания, сооружения, объекта незавершенного строительства на земельном участке										
1. Сведения о характерных точках контура										
вид объекта недвижимости (здание, сооружение, объект незавершенного строительства)										
<u>Здание</u>										
кадастровый номер (обозначение) <u>67:17:0010207:33</u>										
Зона № <u>1</u>										
Номер контура	Номера характерных точек контура	Существующие			Уточненные			Метод определения координат	Средняя квадратическая погрешность определ	Формулы, примененные для расчета средней квадратической погрешности определения координат характерной
		Координаты, м		R, м	Координаты, м		R, м			
		X	Y		X	Y				

									ления коорди нат характ ерной точки (Mt), м	точки (Mt), м
1	2	3	4	5	6	7	8	9	10	11
67:17 :0010 207:3 3(1)	н1	–	–	–	49969 6.76	12983 87.95	–	Метод спутник овых геодезич еских измерен ий (определ ений)	0.10	$Mt=\sqrt{(0.07^2+0.07^2)}=0.10$
67:17 :0010 207:3 3(1)	н2	–	–	–	49970 0.49	12983 94.15	–	Метод спутник овых геодезич еских измерен ий (определ ений)	0.10	$Mt=\sqrt{(0.07^2+0.07^2)}=0.10$
67:17 :0010 207:3 3(1)	н3	–	–	–	49968 9.88	12984 00.54	–	Метод спутник овых геодезич еских измерен ий (определ ений)	0.10	$Mt=\sqrt{(0.07^2+0.07^2)}=0.10$
67:17 :0010 207:3 3(1)	н4	–	–	–	49968 6.15	12983 94.35	–	Метод спутник овых геодезич еских измерен ий (определ ений)	0.10	$Mt=\sqrt{(0.07^2+0.07^2)}=0.10$
67:17 :0010 207:3 3(1)	н1	–	–	–	49969 6.76	12983 87.95	–	Метод спутник овых геодезич еских измерен ий (определ	0.10	$Mt=\sqrt{(0.07^2+0.07^2)}=0.10$

							ений)			
2. Характеристики здания, сооружения, объекта незавершенного строительства с кадастровым номером (обозначением) <u>67:17:0010207:33</u>										
№ п/п	Наименование характеристики				Значение характеристики					
1	2				3					
1	Вид объекта недвижимости				Здание					
2	Ранее присвоенный государственный учетный номер здания, сооружения, объекта незавершенного строительства (кадастровый, инвентарный или условный номер)				Инвентарный номер 2917, Условный номер 67:01\03:2003:42:1049					
3	Кадастровый номер земельного участка (земельных участков), в границах которого (которых) расположено здание, сооружение, объект незавершенного строительства				67:17:0010207:7					
4	Номер кадастрового квартала (кадастровых кварталов), в пределах которого (которых) расположено здание, сооружение, объект незавершенного строительства				67:17:0010207					
5	Адрес здания, сооружения, объекта незавершенного строительства				—					
	Местоположение здания, сооружения, объекта незавершенного строительства				Смоленская обл., Сафоново г, Городская ул, 21 "а" д					
	Дополнительные сведения о местоположении				мкр. Лядно					
6	Иные сведения				—					
Описание местоположения здания, сооружения, объекта незавершенного строительства на земельном участке										
1. Сведения о характерных точках контура										
вид объекта недвижимости (здание, сооружение, объект незавершенного строительства)										
<u>Здание</u>										
кадастровый номер (обозначение) <u>67:17:0010207:30</u>										
<u>Зона № 1</u>										
Номер контура	Номера характерных точек контура	Существующие			Уточненные			Метод определения координат	Средняя квадратическая погрешность определе	Формулы, примененные для расчета средней квадратической погрешности определения координат характерной
		Координаты, м		R, м	Координаты, м		R, м			
		X	Y		X	Y				

									ления коорди нат характ ерной точки (Mt), м	точки (Mt), м
1	2	3	4	5	6	7	8	9	10	11
67:17 :0010 207:3 0(1)	н1	–	–	–	49967 1.98	12984 08.14	–	Метод спутник овых геодезич еских измерен ий (определ ений)	0.10	$Mt=\sqrt{(0.07^2+0.07^2)}=0.10$
67:17 :0010 207:3 0(1)	н2	–	–	–	49967 4.74	12984 13.73	–	Метод спутник овых геодезич еских измерен ий (определ ений)	0.10	$Mt=\sqrt{(0.07^2+0.07^2)}=0.10$
67:17 :0010 207:3 0(1)	н3	–	–	–	49966 4.68	12984 18.79	–	Метод спутник овых геодезич еских измерен ий (определ ений)	0.10	$Mt=\sqrt{(0.07^2+0.07^2)}=0.10$
67:17 :0010 207:3 0(1)	н4	–	–	–	49966 1.87	12984 13.22	–	Метод спутник овых геодезич еских измерен ий (определ ений)	0.10	$Mt=\sqrt{(0.07^2+0.07^2)}=0.10$
67:17 :0010 207:3 0(1)	н1	–	–	–	49967 1.98	12984 08.14	–	Метод спутник овых геодезич еских измерен ий (определ	0.10	$Mt=\sqrt{(0.07^2+0.07^2)}=0.10$

								ений)		
2. Характеристики здания, сооружения, объекта незавершенного строительства с кадастровым номером (обозначением) <u>67:17:0010207:30</u>										
№ п/п	Наименование характеристики				Значение характеристики					
1	2				3					
1	Вид объекта недвижимости				Здание					
2	Ранее присвоенный государственный учетный номер здания, сооружения, объекта незавершенного строительства (кадастровый, инвентарный или условный номер)				—					
3	Кадастровый номер земельного участка (земельных участков), в границах которого (которых) расположено здание, сооружение, объект незавершенного строительства				67:17:0010207:19					
4	Номер кадастрового квартала (кадастровых кварталов), в пределах которого (которых) расположено здание, сооружение, объект незавершенного строительства				67:17:0010207					
5	Адрес здания, сооружения, объекта незавершенного строительства				—					
	Местоположение здания, сооружения, объекта незавершенного строительства				Смоленская обл., Сафоновский р-н, Сафонов г, Городская ул, 21 д					
	Дополнительные сведения о местоположении				—					
6	Иные сведения				—					
Описание местоположения здания, сооружения, объекта незавершенного строительства на земельном участке										
1. Сведения о характерных точках контура										
вид объекта недвижимости (здание, сооружение, объект незавершенного строительства)										
<u>Здание</u>										
кадастровый номер (обозначение) <u>67:17:0010207:40</u>										
Зона № <u>1</u>										
Номер контура	Номера характерных точек контура	Существующие			Уточненные			Метод определения координат	Средняя квадратическая погрешность определ	Формулы, примененные для расчета средней квадратической погрешности определения координат характерной
		Координаты, м		R, м	Координаты, м		R, м			
		X	Y		X	Y				

									ления коорди нат характ ерной точки (Mt), м	точки (Mt), м
1	2	3	4	5	6	7	8	9	10	11
67:17 :0010 207:4 0(1)	н1	–	–	–	49964 2.54	12984 19.35	–	Метод спутник овых геодезич еских измерен ий (определ ений)	0.10	$Mt=\sqrt{(0.07^2+0.07^2)}=0.10$
67:17 :0010 207:4 0(1)	н2	–	–	–	49964 6.77	12984 27.47	–	Метод спутник овых геодезич еских измерен ий (определ ений)	0.10	$Mt=\sqrt{(0.07^2+0.07^2)}=0.10$
67:17 :0010 207:4 0(1)	н3	–	–	–	49964 2.93	12984 29.50	–	Метод спутник овых геодезич еских измерен ий (определ ений)	0.10	$Mt=\sqrt{(0.07^2+0.07^2)}=0.10$
67:17 :0010 207:4 0(1)	н4	–	–	–	49963 4.57	12984 33.91	–	Метод спутник овых геодезич еских измерен ий (определ ений)	0.10	$Mt=\sqrt{(0.07^2+0.07^2)}=0.10$
67:17 :0010 207:4 0(1)	н5	–	–	–	49963 1.32	12984 27.75	–	Метод спутник овых геодезич еских измерен ий (определ	0.10	$Mt=\sqrt{(0.07^2+0.07^2)}=0.10$

67:17:0010:207:40(1)	н6	–	–	–	49963 6.82	12984 24.82	–	ений) Метод спутниковых геодезических измерений (определений)	0.10	$Mt=\sqrt{(0.07^2+0.07^2)}=0.10$
67:17:0010:207:40(1)	н7	–	–	–	49963 5.93	12984 22.85	–	Метод спутниковых геодезических измерений (определений)	0.10	$Mt=\sqrt{(0.07^2+0.07^2)}=0.10$
67:17:0010:207:40(1)	н1	–	–	–	49964 2.54	12984 19.35	–	Метод спутниковых геодезических измерений (определений)	0.10	$Mt=\sqrt{(0.07^2+0.07^2)}=0.10$

2. Характеристики здания, сооружения, объекта незавершенного строительства с кадастровым номером (обозначением) 67:17:0010207:40

№ п/п	Наименование характеристики	Значение характеристики
1	2	3
1	Вид объекта недвижимости	Здание
2	Ранее присвоенный государственный учетный номер здания, сооружения, объекта незавершенного строительства (кадастровый, инвентарный или условный номер)	Инвентарный номер 2894
3	Кадастровый номер земельного участка (земельных участков), в границах которого (которых) расположено здание, сооружение, объект незавершенного строительства	67:17:0010207:162
4	Номер кадастрового квартала (кадастровых кварталов), в пределах которого (которых) расположено здание, сооружение, объект	67:17:0010207

	незавершенного строительства	
5	Адрес здания, сооружения, объекта незавершенного строительства	–
	Местоположение здания, сооружения, объекта незавершенного строительства	Российская Федерация, Смоленская обл., Сафоновский р-н, Сафоново г, Городская ул, 19А д
	Дополнительные сведения о местоположении	–
6	Иные сведения	–

Описание местоположения здания, сооружения, объекта незавершенного строительства на земельном участке

**1. Сведения о характерных точках контура
вид объекта недвижимости (здание, сооружение, объект незавершенного строительства)
Здание
кадастровый номер (обозначение) 67:17:0010207:31
Зона № 1**

Номер контура	Номер характерных точек контура	Существующие			Уточненные			Метод определения координат	Средняя квадратическая погрешность определения координат характерной точки (Mt), м	Формулы, примененные для расчета средней квадратической погрешности определения координат характерной точки (Mt), м
		Координаты, м		R, м	Координаты, м		R, м			
		X	Y		X	Y				
1	2	3	4	5	6	7	8	9	10	11
67:17:0010207:31(1)	н1	–	–	–	499606.97	1298439.98	–	Метод спутниковых геодезических измерений (определений)	0.10	$Mt = \sqrt{(0.07^2 + 0.07^2)} = 0.10$
67:17:0010207:31(1)	н2	–	–	–	499610.89	1298446.17	–	Метод спутниковых геодезических измерений (определений)	0.10	$Mt = \sqrt{(0.07^2 + 0.07^2)} = 0.10$

67:17:0010:207:31(1)	н3	–	–	–	49960 1.50	12984 52.14	–	ений) Метод спутниковых геодезических измерений (определений)	0.10	$Mt=\sqrt{(0.07^2+0.07^2)}=0.10$
67:17:0010:207:31(1)	н4	–	–	–	49959 7.57	12984 45.95	–	Метод спутниковых геодезических измерений (определений)	0.10	$Mt=\sqrt{(0.07^2+0.07^2)}=0.10$
67:17:0010:207:31(1)	н1	–	–	–	49960 6.97	12984 39.98	–	Метод спутниковых геодезических измерений (определений)	0.10	$Mt=\sqrt{(0.07^2+0.07^2)}=0.10$

2. Характеристики здания, сооружения, объекта незавершенного строительства с кадастровым номером (обозначением) 67:17:0010207:31

№ п/п	Наименование характеристики	Значение характеристики
1	2	3
1	Вид объекта недвижимости	Здание
2	Ранее присвоенный государственный учетный номер здания, сооружения, объекта незавершенного строительства (кадастровый, инвентарный или условный номер)	Инвентарный номер 2961, Инвентарный номер 66:241:002:000029610, Условный номер 67-67-09/082/2005-576
3	Кадастровый номер земельного участка (земельных участков), в границах которого (которых) расположено здание, сооружение, объект незавершенного строительства	67:17:0010207:24
4	Номер кадастрового квартала (кадастровых кварталов), в пределах которого (которых) расположено здание, сооружение, объект	67:17:0010207

	незавершенного строительства	
5	Адрес здания, сооружения, объекта незавершенного строительства	–
	Местоположение здания, сооружения, объекта незавершенного строительства	Российская Федерация, Смоленская обл., Сафоновский р-н, Сафоново г, Городская ул, 19 д
	Дополнительные сведения о местоположении	–
6	Иные сведения	–

Описание местоположения здания, сооружения, объекта незавершенного строительства на земельном участке

**1. Сведения о характерных точках контура
вид объекта недвижимости (здание, сооружение, объект незавершенного строительства)
Здание
кадастровый номер (обозначение) 67:17:0010207:34
Зона № 1**

Номер контура	Номер характерных точек контура	Существующие			Уточненные			Метод определения координат	Средняя квадратическая погрешность определения координат характерной точки (Mt), м	Формулы, примененные для расчета средней квадратической погрешности определения координат характерной точки (Mt), м
		Координаты, м		R, м	Координаты, м		R, м			
		X	Y		X	Y				
1	2	3	4	5	6	7	8	9	10	11
67:17:0010207:34(1)	н1	–	–	–	499563.73	1298460.82	–	Метод спутниковых геодезических измерений (определений)	0.10	$Mt = \sqrt{(0.07^2 + 0.07^2)} = 0.10$
67:17:0010207:34(1)	н2	–	–	–	499569.15	1298470.67	–	Метод спутниковых геодезических измерений (определений)	0.10	$Mt = \sqrt{(0.07^2 + 0.07^2)} = 0.10$

67:17:0010:207:34(1)	н3	–	–	–	49955 9.01	12984 76.27	–	ений) Метод спутниковых геодезических измерений (определений)	0.10	$Mt=\sqrt{(0.07^2+0.07^2)}=0.10$
67:17:0010:207:34(1)	н4	–	–	–	49955 5.85	12984 70.56	–	Метод спутниковых геодезических измерений (определений)	0.10	$Mt=\sqrt{(0.07^2+0.07^2)}=0.10$
67:17:0010:207:34(1)	н5	–	–	–	49955 3.86	12984 71.66	–	Метод спутниковых геодезических измерений (определений)	0.10	$Mt=\sqrt{(0.07^2+0.07^2)}=0.10$
67:17:0010:207:34(1)	н6	–	–	–	49955 1.64	12984 67.49	–	Метод спутниковых геодезических измерений (определений)	0.10	$Mt=\sqrt{(0.07^2+0.07^2)}=0.10$
67:17:0010:207:34(1)	н1	–	–	–	49956 3.73	12984 60.82	–	Метод спутниковых геодезических измерений (определений)	0.10	$Mt=\sqrt{(0.07^2+0.07^2)}=0.10$

2. Характеристики здания, сооружения, объекта незавершенного строительства с кадастровым номером (обозначением) 67:17:0010207:34

№ п/п	Наименование характеристики	Значение характеристики
1	2	3
1	Вид объекта недвижимости	Здание

1	2	3	4	5	6	7	8	9	10	11
67:17 :0010 207:3 7(1)	н1	–	–	–	49955 5.95	12984 10.22	–	Метод спутник овых геодезич еских измерен ий (определ ений)	0.10	$Mt=\sqrt{(0.07^2+0.07^2)}=0.10$
67:17 :0010 207:3 7(1)	н2	–	–	–	49956 2.45	12984 21.64	–	Метод спутник овых геодезич еских измерен ий (определ ений)	0.10	$Mt=\sqrt{(0.07^2+0.07^2)}=0.10$
67:17 :0010 207:3 7(1)	н3	–	–	–	49955 2.67	12984 27.26	–	Метод спутник овых геодезич еских измерен ий (определ ений)	0.10	$Mt=\sqrt{(0.07^2+0.07^2)}=0.10$
67:17 :0010 207:3 7(1)	н4	–	–	–	49954 9.88	12984 22.46	–	Метод спутник овых геодезич еских измерен ий (определ ений)	0.10	$Mt=\sqrt{(0.07^2+0.07^2)}=0.10$
67:17 :0010 207:3 7(1)	н5	–	–	–	49954 4.93	12984 25.34	–	Метод спутник овых геодезич еских измерен ий (определ ений)	0.10	$Mt=\sqrt{(0.07^2+0.07^2)}=0.10$
67:17 :0010 207:3 7(1)	н6	–	–	–	49954 3.76	12984 23.32	–	Метод спутник овых геодезич еских измерен	0.10	$Mt=\sqrt{(0.07^2+0.07^2)}=0.10$

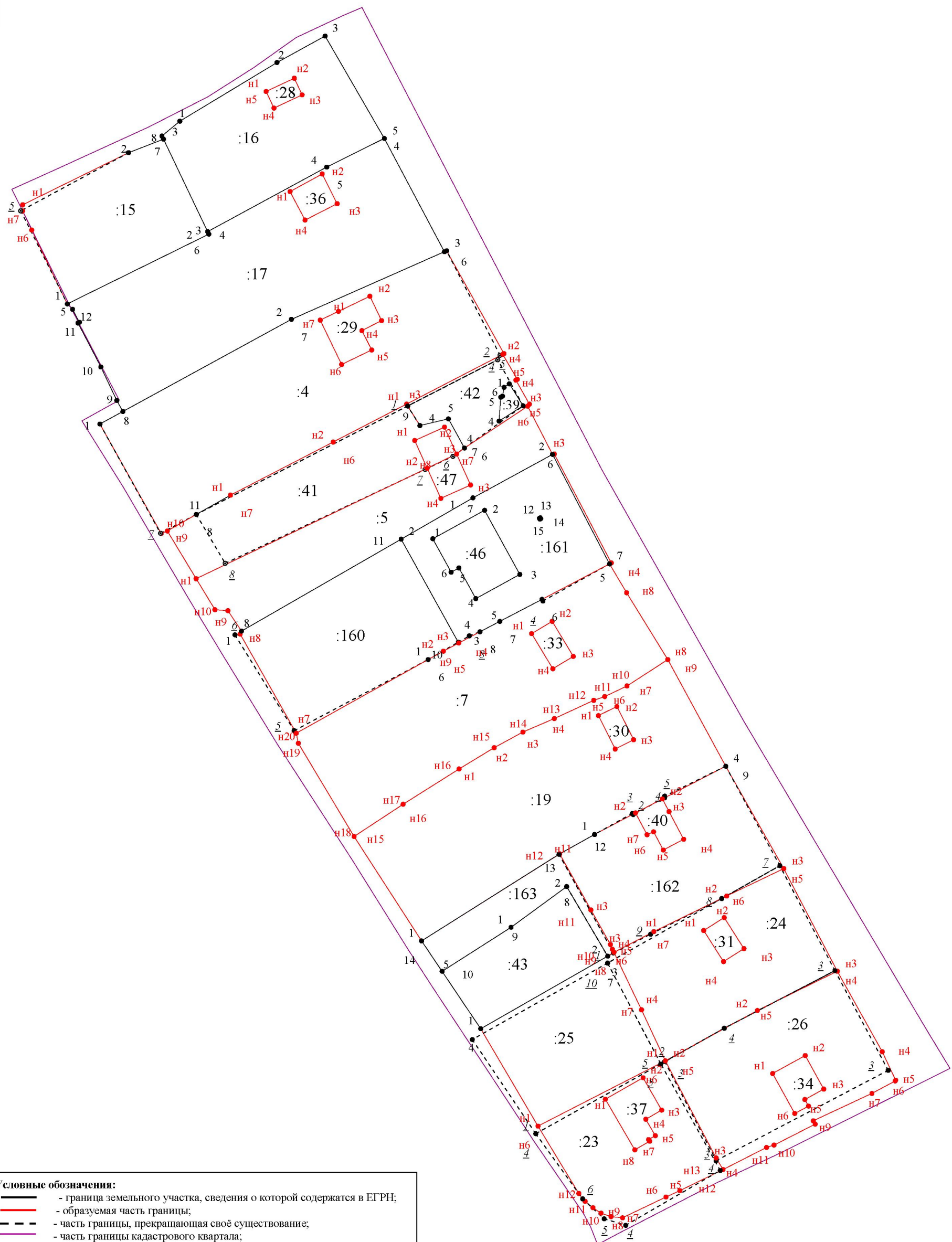
								ий (определений)		
67:17:0010:207:37(1)	н7	–	–	–	49954 3.24	12984 23.63	–	Метод спутниковых геодезических измерений (определений)	0.10	$Mt=\sqrt{(0.07^2+0.07^2)}=0.10$
67:17:0010:207:37(1)	н8	–	–	–	49954 0.64	12984 19.14	–	Метод спутниковых геодезических измерений (определений)	0.10	$Mt=\sqrt{(0.07^2+0.07^2)}=0.10$
67:17:0010:207:37(1)	н1	–	–	–	49955 5.95	12984 10.22	–	Метод спутниковых геодезических измерений (определений)	0.10	$Mt=\sqrt{(0.07^2+0.07^2)}=0.10$

2. Характеристики здания, сооружения, объекта незавершенного строительства с кадастровым номером (обозначением) 67:17:0010207:37

№ п/п	Наименование характеристики	Значение характеристики
1	2	3
1	Вид объекта недвижимости	Здание
2	Ранее присвоенный государственный учетный номер здания, сооружения, объекта незавершенного строительства (кадастровый, инвентарный или условный номер)	Инвентарный номер 2882, Условный номер 67-67-08/136/2006-255
3	Кадастровый номер земельного участка (земельных участков), в границах которого (которых) расположено здание, сооружение, объект незавершенного строительства	67:17:0010207:23
4	Номер кадастрового квартала (кадастровых кварталов), в пределах которого (которых)	67:17:0010207

	расположено здание, сооружение, объект незавершенного строительства	
5	Адрес здания, сооружения, объекта незавершенного строительства	–
	Местоположение здания, сооружения, объекта незавершенного строительства	Смоленская обл., Сафоново г, Городская ул, 17б д
	Дополнительные сведения о местоположении	–
6	Иные сведения	–

Схема границ земельных участков

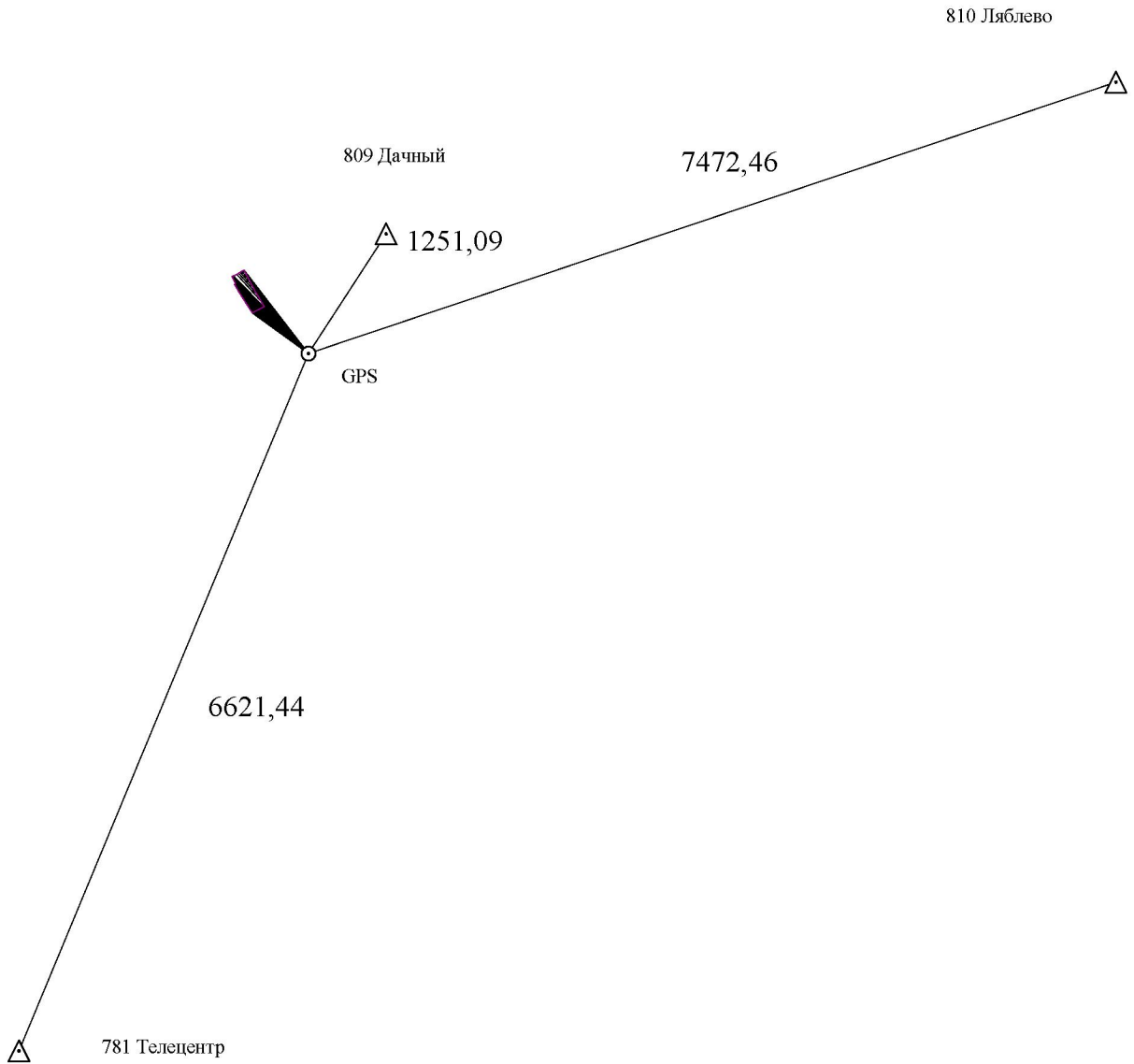


Условные обозначения:















- граница земельного участка, сведения о которой содержатся в ЕГРН;
- - образуемая часть границы;
- - часть границы, прекращающая своё существование;
- часть границы кадастрового квартала;
- :14 - обозначение земельного участка и объекта капитального строительства, сведения о котором содержатся в ЕГРН;
- 1,2...n - обозначение характерных точек, сведения о которых содержатся в ЕГРН;
- 1,2...n - обозначение характерных точек, прекращающих своё существование;
- n1,n2...np - обозначение новых характерных точек.

Масштаб 1:1200

2. Схема геодезических построений



Условные обозначения:

№ п/п	Название условного знака	Изображение	Описание изображения
1	2	3	4
1	Границы земельного участка		для изображения применяются условные знаки №2, №3
2	Часть границы земельного участка: а) существующая часть границы б) вновь образованная или уточненная часть границы	 	сплошная линия черного цвета толщиной 0,2 мм сплошная линия красного цвета толщиной 0,2 мм (допускается линия черного цвета, выделенная маркером красного цвета, шириной до 3,0 мм)
3	Характерная точка границы земельного участка		круг черного цвета диаметром 1,5 мм
4	Контур здания, сооружения, объекта незавершенного строительства, размеры которого могут быть переданы в масштабе графической части		для изображения применяются условные знаки №6, №7
5	Контур здания, сооружения, объекта незавершенного строительства, размеры которого не могут быть переданы в масштабе графической части Контур сооружения, объекта незавершенного строительства, представляющий собой окружность, размеры которой не могут быть переданы в масштабе графической части	 	квадрат черного цвета с длиной стороны 3,0 мм круг черного цвета диаметром 3,0 мм
6	Часть контура здания, сооружения, объекта незавершенного строительства: а) образованного проекцией существующего наземного конструктивного элемента здания, сооружения, объекта незавершенного строительства б) образованного проекцией вновь образованного наземного конструктивного элемента здания, сооружения, объекта незавершенного строительства в) образованного проекцией существующего надземного конструктивного элемента здания, сооружения, объекта незавершенного строительства г) образованного проекцией вновь образованного надземного конструктивного элемента здания, сооружения, объекта незавершенного строительства д) образованного проекцией существующего подземного конструктивного элемента здания, сооружения, объекта незавершенного строительства е) образованного проекцией вновь образованного подземного конструктивного элемента здания, сооружения, объекта незавершенного строительства	     	сплошная линия черного цвета, толщиной 0,2 мм сплошная линия красного цвета толщиной 0,2 мм (допускается линия черного цвета, выделенная маркером красного цвета, шириной до 3,0 мм) штрихпунктирная линия черного цвета толщиной 0,2 мм с длиной штриха 2,0 мм, с интервалом между штрихами и пунктирами 1,0 мм штрихпунктирная линия красного цвета толщиной 0,2 мм с длиной штриха 2,0 мм, с интервалом между штрихами и пунктирами 1,0 мм штрихпунктирная линия черного цвета толщиной 0,2 мм, длиной штриха 2,0 мм, интервалом между штрихами и пунктирами 1,0 мм штрихпунктирная линия красного цвета толщиной 0,2 мм, длиной штриха 2,0 мм, интервалом между штрихами и пунктирами 1,0 мм
7	Характерная точка контура здания		круг черного цвета диаметром 1,0 мм
8	Пункт геодезической основы: а) пункт государственной геодезической сети б) пункт опорной межевой сети	 	равносторонний треугольник со стороной 3,0 мм с точкой внутри квадрат со стороной 2,0 мм с точкой внутри
9	Точка съемочного обоснования		окружность диаметром 1,0 мм с точкой внутри
10	Направления геодезических построений при создании съемочного обоснования		сплошная линия черного цвета толщиной 0,5 мм
11	Направления геодезических построений при определении координат характерных точек границ земельного участка		сплошная линия черного цвета со стрелкой толщиной 0,2 мм

**Акт согласования
местоположения границ земельных участков при выполнении
комплексных кадастровых работ**

_____ Смоленская область Сафоновский район, г. Сафоново 67:17:0010207 _____

(наименование субъекта Российской Федерации, муниципального образования, населенного пункта, уникальные учетные номера кадастровых кварталов, а также иные сведения, позволяющие определить местоположение территории, на которой выполняются комплексные кадастровые работы)

№ п/п	Обозначение части (характерной точки) границы		Результат согласования (согласовано/спорное)	Кадастровые номера или обозначения смежных земельных участков	Всего листов	Лист №
					Сведения о лице, представившем возражения	Реквизиты вступившего в законную силу судебного акта
1	2	3	4	5	6	7
1	н1	н1		67:17:0010207:15		
2	н1	н1		67:17:0010207:5		
3	1	1		67:17:0010207:7		
4	н1	н1		67:17:0010207:19		
5	1	1		67:17:0010207:25		
6	н1	н1		67:17:0010207:24		
7	н1	н1		67:17:0010207:23		
8	н1	н1		67:17:0010207:26		
9	1	1		67:17:0010207:4		
10	н1	н1		67:17:0010207:42		
11	н1	н1		67:17:0010207:41		
12	1	1		67:17:0010207:161		
13	1	1		67:17:0010207:160		
14	1	1		67:17:0010207:162		
15	1	1		67:17:0010207:163		