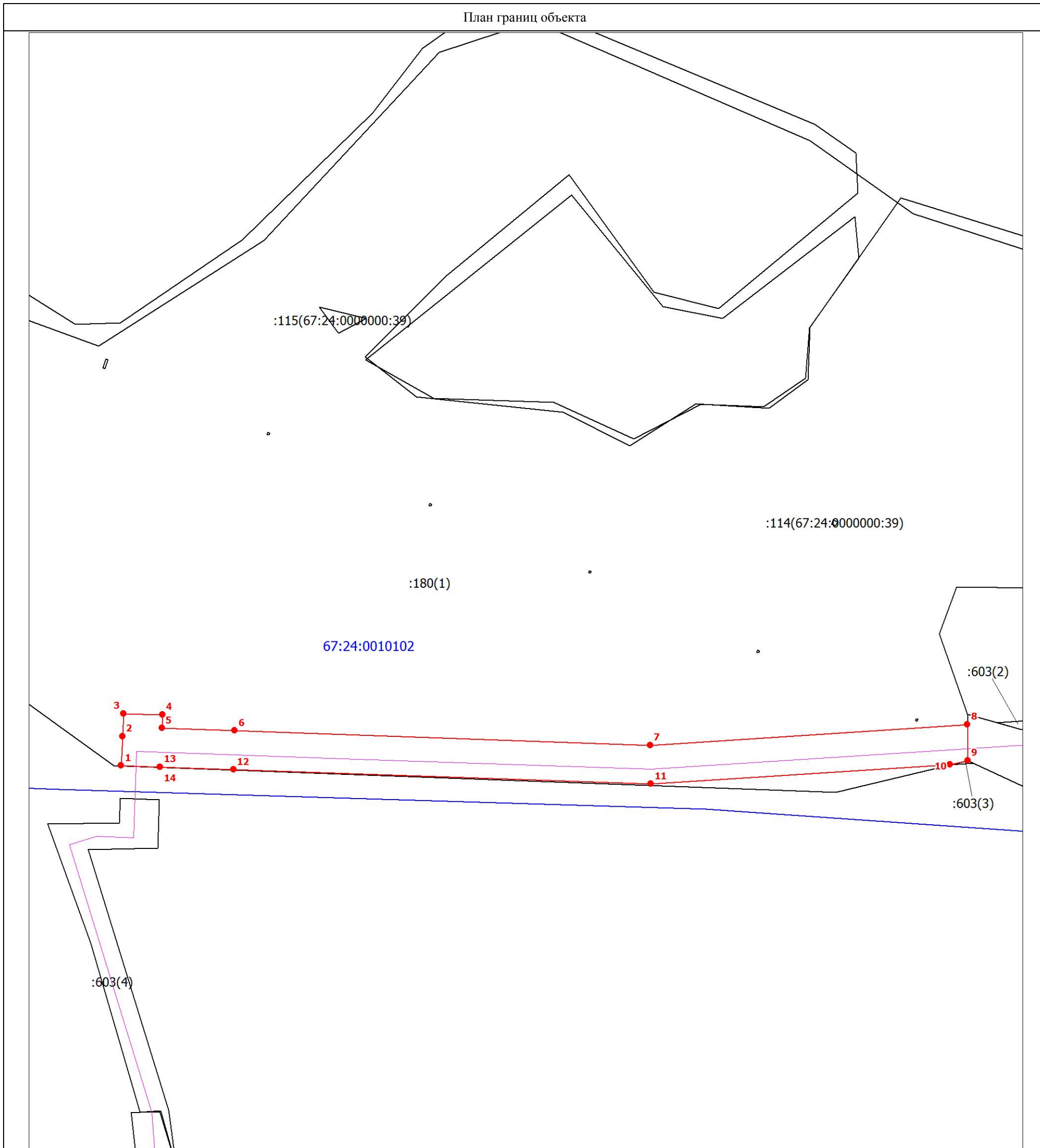




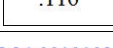



План границ объекта



Масштаб 1:2000

Используемые условные знаки и обозначения:

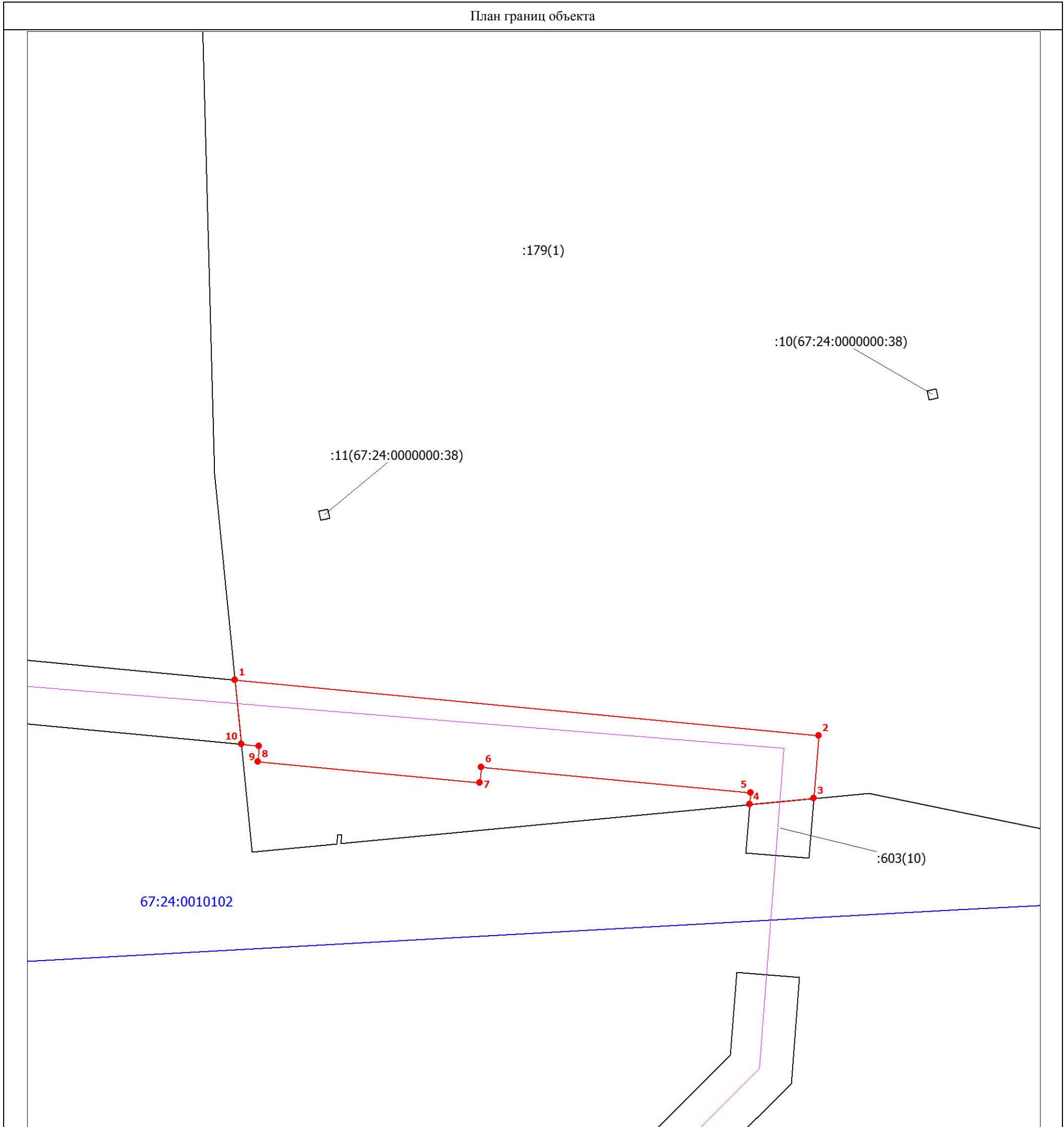
-  1 Характерная точка границы объекта землеустройства
-  Проектное местоположение инженерного сооружения
-  Граница объекта землеустройства
-  Существующая часть границы, имеющиеся в ЕГРН сведения о которой достаточны для определения ее местоположения
-  :116 Надписи кадастрового номера земельного участка
-  67:24:0010102 Граница кадастрового квартала

Подпись  Легков А. М.

Дата 05 марта 2020 г.





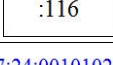

Место для оттиска печати (при наличии) лица, составившего описание местоположения границ объекта

План границ объекта



Масштаб 1:1000

Используемые условные знаки и обозначения:

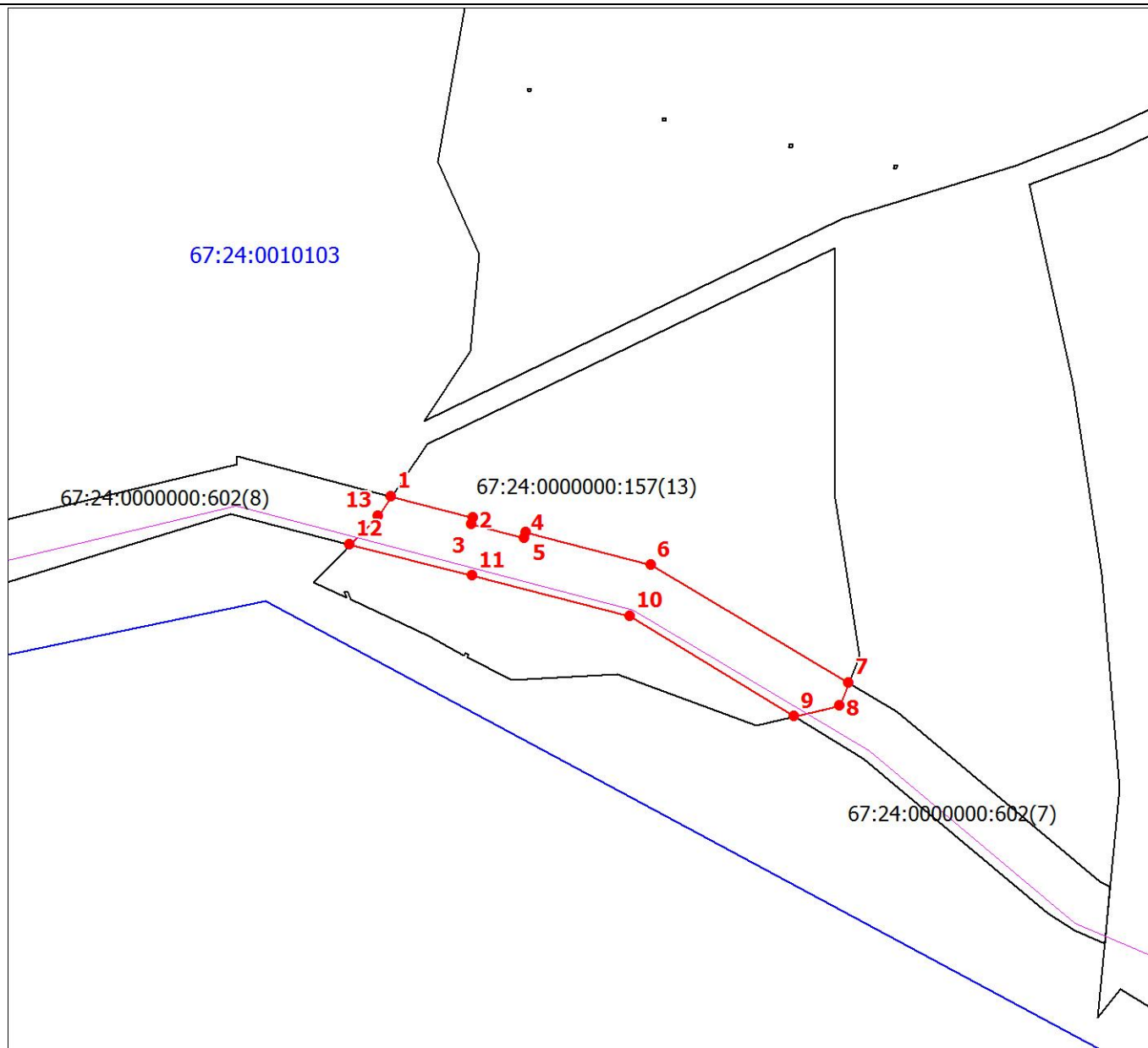
-  Характерная точка границы объекта землеустройства
-  Проектное местоположение инженерного сооружения
-  Граница объекта землеустройства
-  Существующая часть границы, имеющиеся в ЕГРН сведения о которой достаточны для определения ее местоположения
-  Надписи кадастрового номера земельного участка
-  Граница кадастрового квартала

Подпись  Легков А. М.

Дата 05 марта 2020 г.





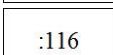

Место для оттиска печати (при наличии) лица, составившего описание местоположения границ объекта

План границ объекта



Масштаб 1:2000

Используемые условные знаки и обозначения:

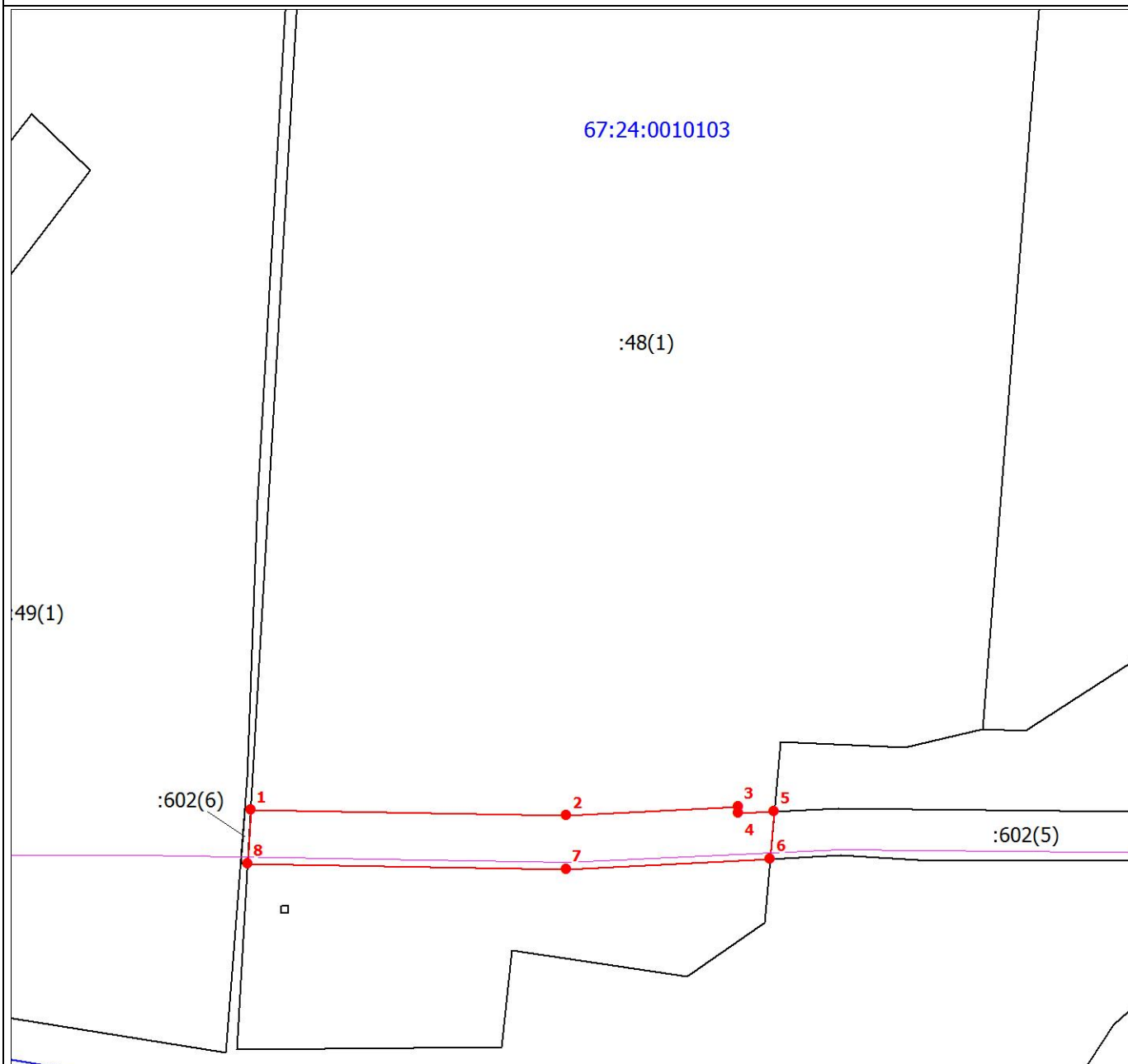
-  Характерная точка границы объекта землеустройства
-  Проектное местоположение инженерного сооружения
-  Граница объекта землеустройства
-  Существующая часть границы, имеющиеся в ЕГРН сведения о которой достаточны для определения ее местоположения
-  Надписи кадастрового номера земельного участка
-  Граница кадастрового квартала

Подпись  Легков А. М.

Дата 05 марта 2020 г.

Место для отписки печати (при наличии) лица, составившего описание местоположения границ объекта

План границ объекта




Масштаб 1:2000


Используемые условные знаки и обозначения:




Характерная точка границы объекта землеустройства



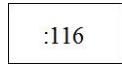
Проектное местоположение инженерного сооружения




Граница объекта землеустройства



Существующая часть границы, имеющиеся в ЕГРН сведения о которой достаточны для определения ее местоположения



Надписи кадастрового номера земельного участка



Граница кадастрового квартала

Подпись

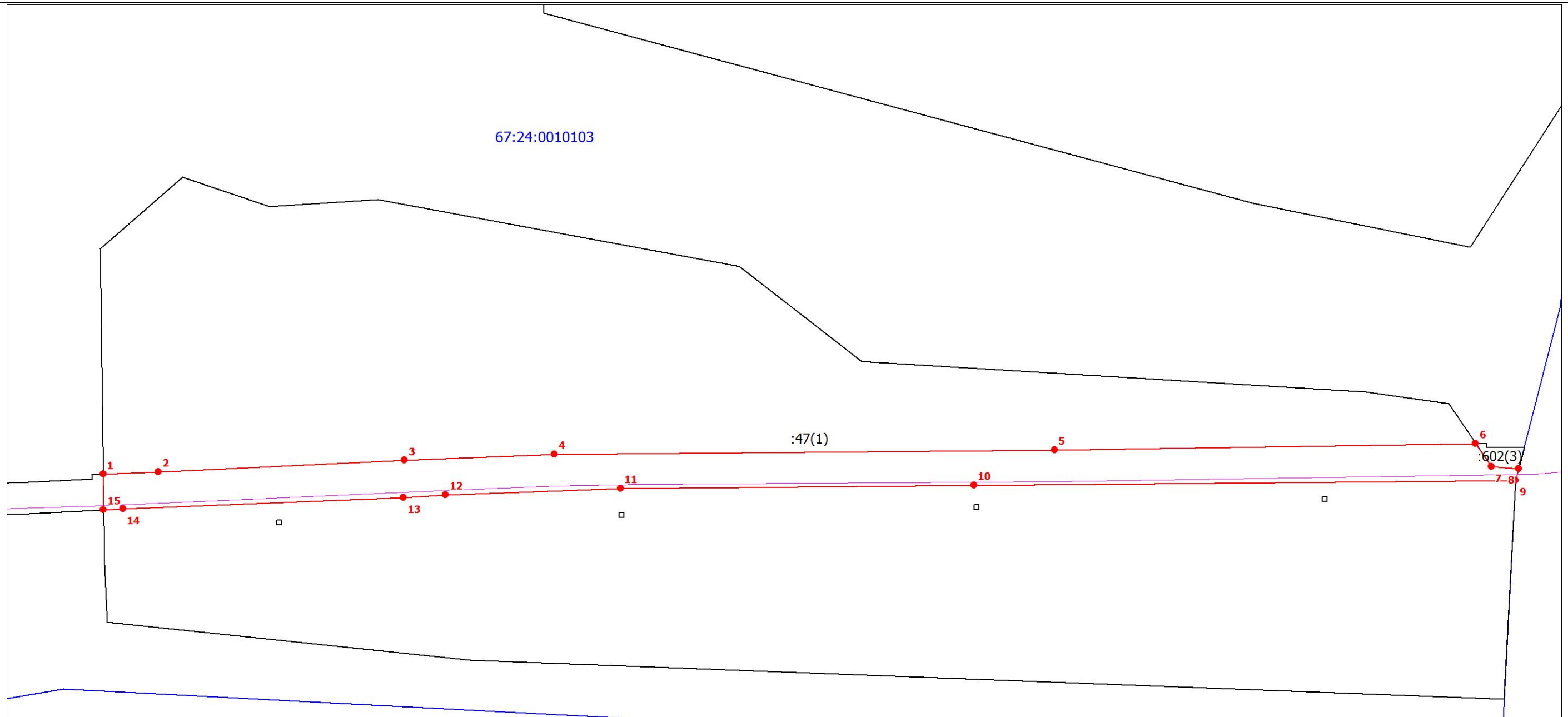


Легков А. М.

Дата 05 марта 2020 г.





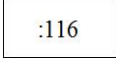

Место для оттиска печати (при наличии) лица, составившего описание местоположения границ объекта

План границ объекта



Масштаб 1:2000

Используемые условные знаки и обозначения:

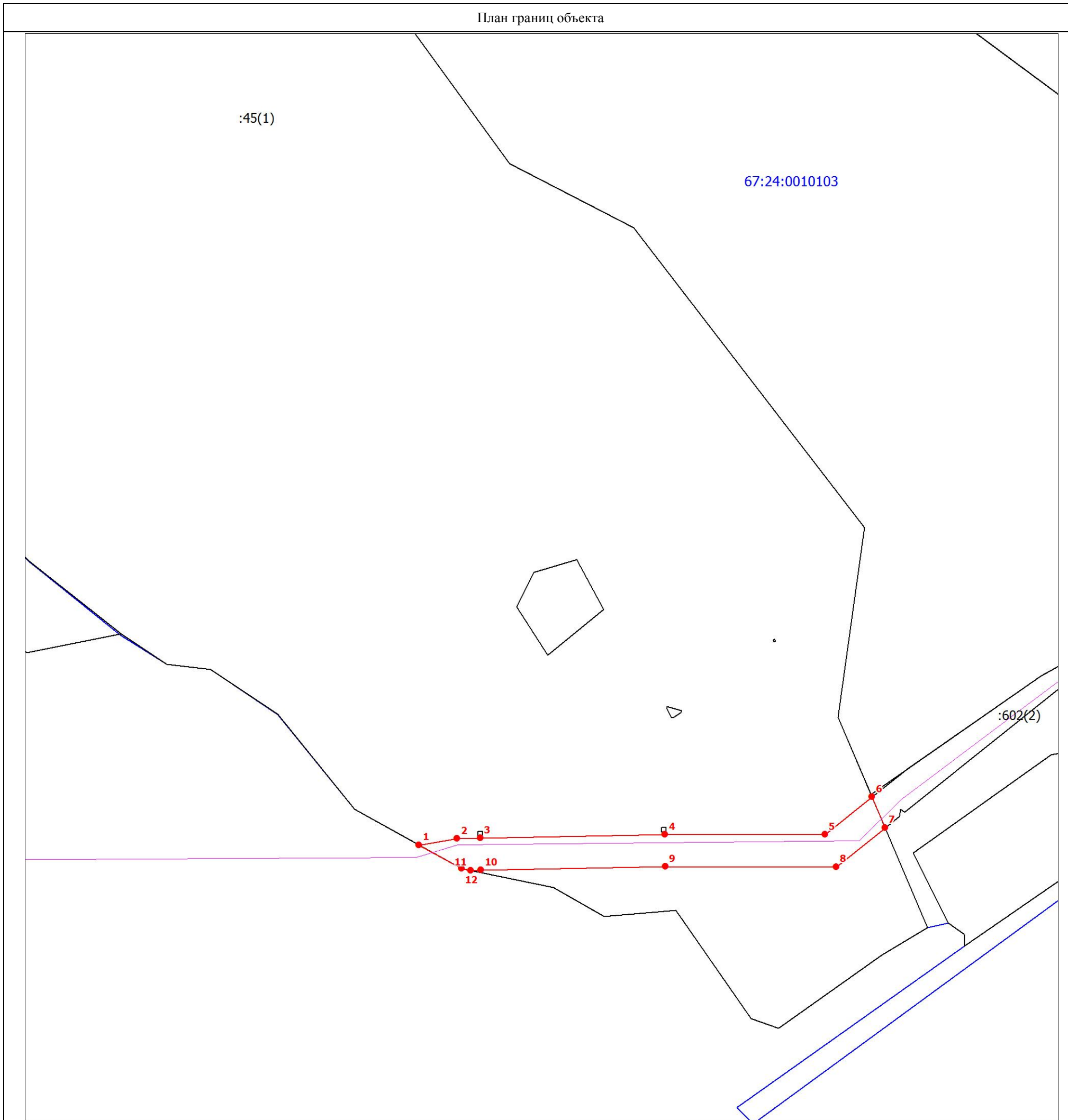
-  Характерная точка границы объекта землеустройства
-  Проектное местоположение инженерного сооружения
-  Граница объекта землеустройства
-  Существующая часть границы, имеющиеся в ЕГРН сведения о которой достаточны для определения ее местоположения
-  Надписи кадастрового номера земельного участка
-  Граница кадастрового квартала

Подпись  Легков А. М.

Дата 05 марта 2020 г.






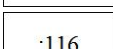
Место для отписки печати (при наличии) лица, составившего описание местоположения границ объекта

План границ объекта



Масштаб 1:2000

Используемые условные знаки и обозначения:

-  Характерная точка границы объекта землеустройства
-  Проектное местоположение инженерного сооружения
-  Граница объекта землеустройства
-  Существующая часть границы, имеющиеся в ЕГРН сведения о которой достаточны для определения ее местоположения
-  Надписи кадастрового номера земельного участка
-  Граница кадастрового квартала

Подпись \_\_\_\_\_ Легков А. М.

Дата 05 марта 2020 г.



Место для оттиска печати (при наличии) лица, составившего описание местоположения границ объекта