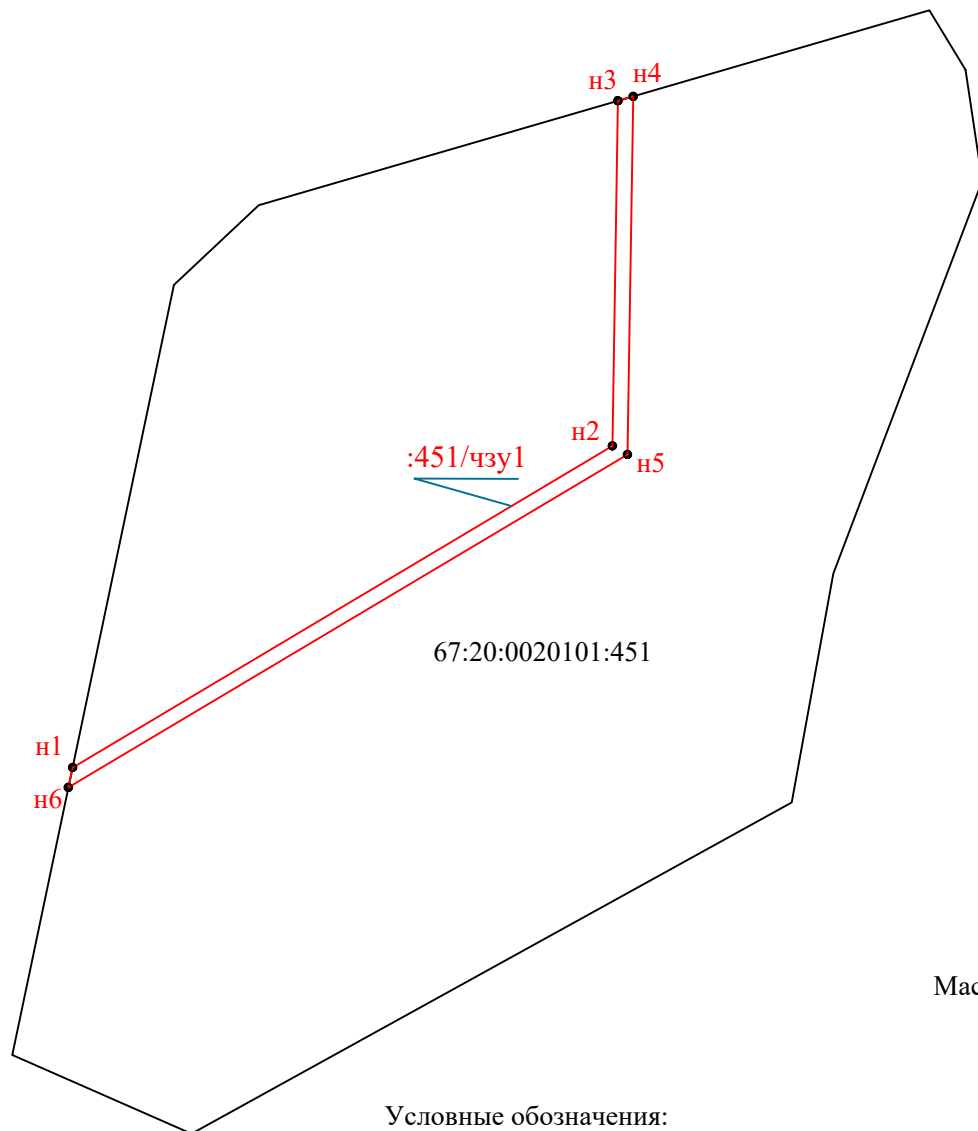




Схема границ сервитута на кадастровом плане территории

Площадь земельного участка с кадастровым номером: 67:20:0020101:451=45893 кв.м.



Обозначение части 451/чзу 1 (1048 кв.м)		
Номер точки	координаты	
	X	Y
n1	508874.62	2206110.73
n2	508959.60	2206253.40
n3	509050.80	2206254.85
n4	509051.97	2206258.87
n5	508957.31	2206257.36
n6	508869.30	2206109.61

Масштаб 1:2000

Условные обозначения:


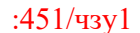

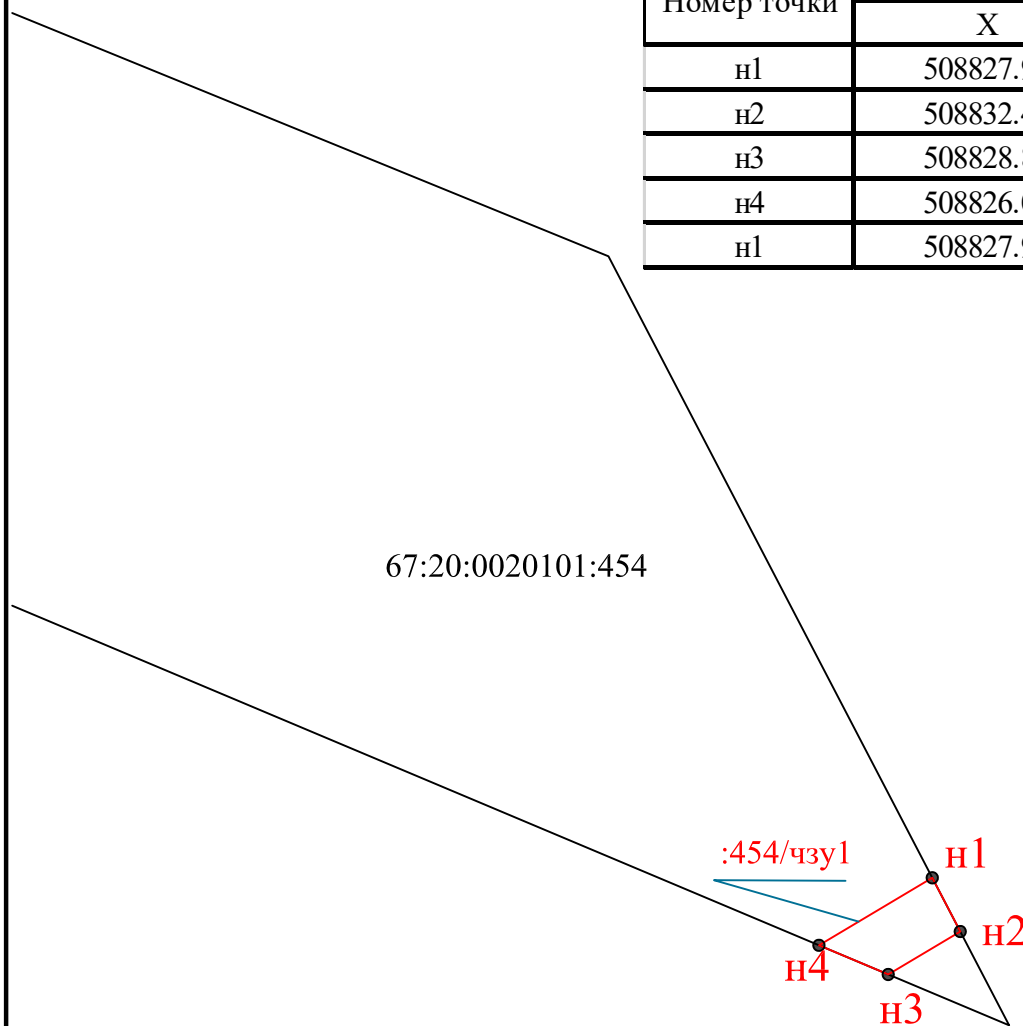
- - образованная граница, сведения о которой достаточны для определения её местоположения;
-  n1 - обозначение характерной точки границы образуемой части земельного участка
-  :451/чзу1 - обозначение образуемой части земельного участка

Схема границ сервитута на кадастровом плане территории
Площадь земельного участка с кадастровым номером:

67:20:0020101:454=16718 кв.м.



Обозначение части 454/чзу 1 (29 кв.м)		
Номер точки	координаты	
	X	Y
н1	508827.96	2206032.40
н2	508832.43	2206039.90
н3	508828.87	2206041.75
н4	508826.04	2206036.98
н1	508827.96	2206032.40



Масштаб 1:500

Условные обозначения:



-  - образованная граница, сведения о которой достаточны для определения её местоположения;
-  н1 - обозначение характерной точки границы образуемой части земельного участка
- :454/чзу1 - обозначение образуемой части земельного участка





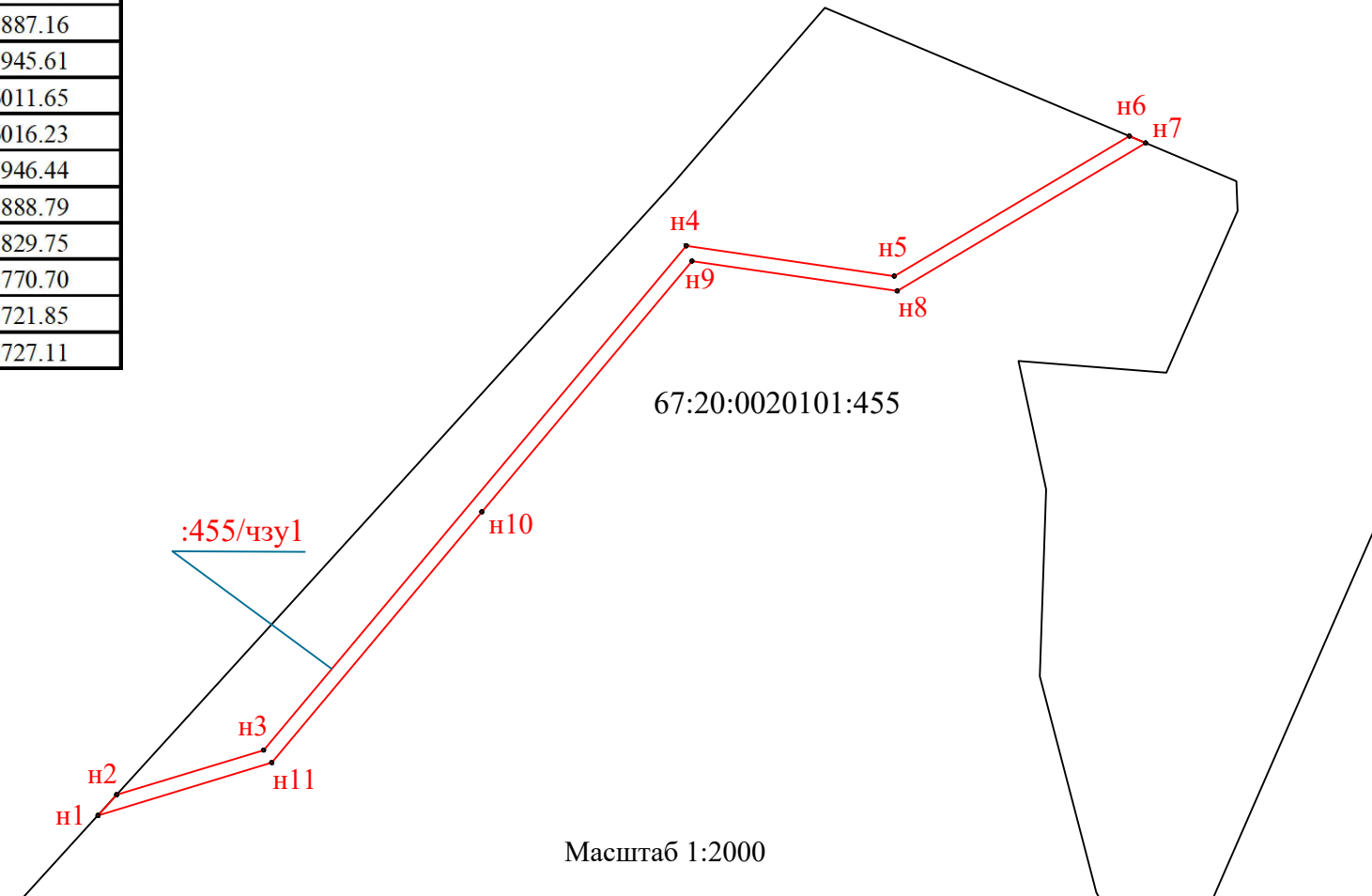
Схема границ сервитута на кадастровом плане территории

Площадь земельного участка с кадастровым номером: 67:20:0020101:455=412177 кв.м.

Обозначение части 455/чзу 1 (1477 кв.м)		
Номер точки	координаты	
	X	Y
н1	508630.49	2205727.11
н2	508643.05	2205768.40
н3	508784.77	2205887.16
н4	508776.27	2205945.61
н5	508815.60	2206011.65
н6	508813.68	2206016.23
н7	508772.10	2205946.44
н8	508780.49	2205888.79
н9	508710.03	2205829.75
н10	508639.57	2205770.70
н11	508624.70	2205721.85
н1	508630.49	2205727.11

Условные обозначения:

-  - образованная граница, сведения о которой достаточны для определения её местоположения;
-  н1 - обозначение характерной точки границы образуемой части земельного участка
- :455/чзу1 - обозначение образуемой части земельного участка

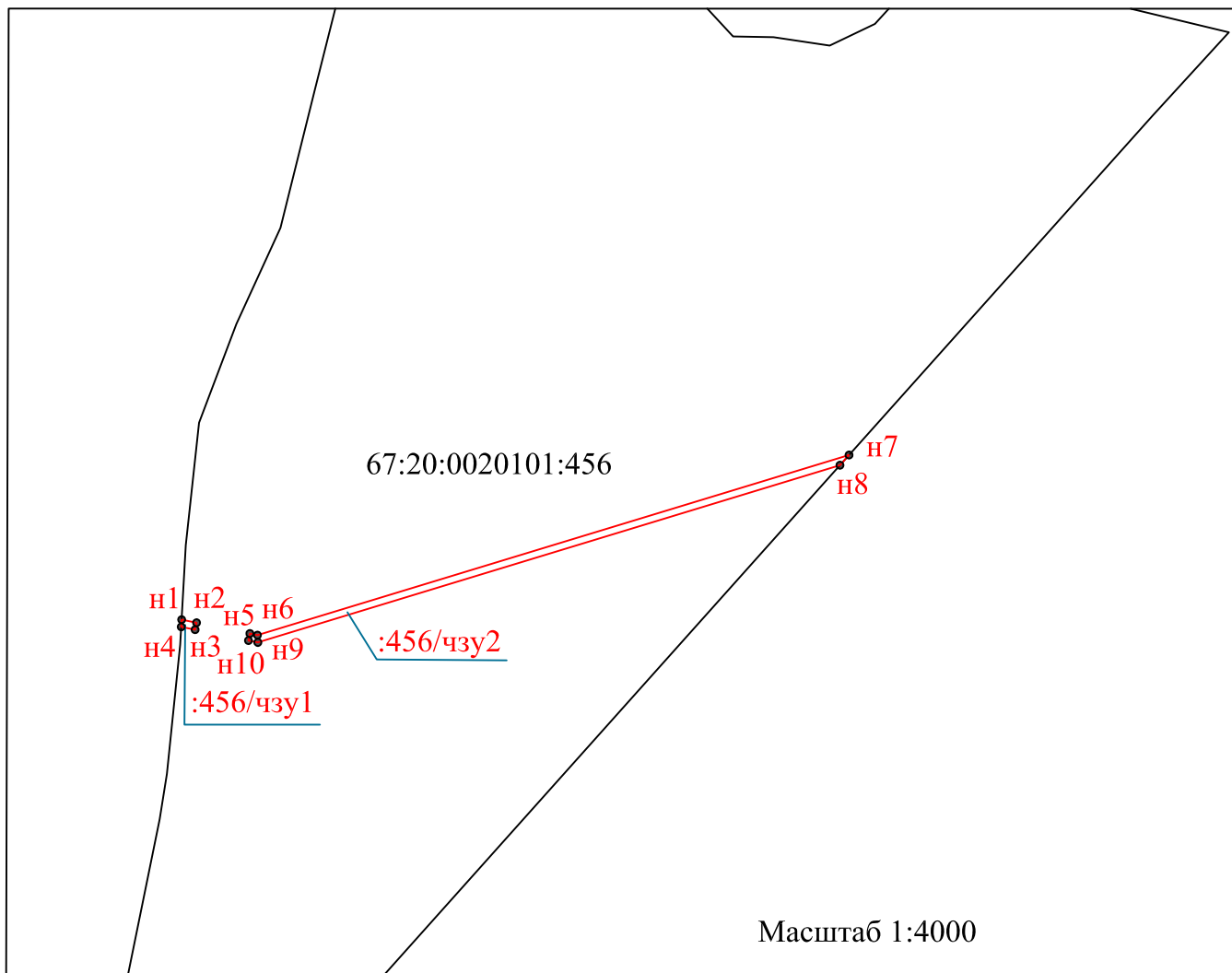


Масштаб 1:2000

Схема границ сервитута на кадастровом плане территории



Площадь земельного участка с кадастровым номером: 67:20:0020101:456=214264 кв.м.



Обозначение части 456/чзу 1 (33 кв.м)		
Номер точки	координаты	
	X	Y
n1	508526.28	2205313.40
n2	508524.58	2205321.78
n3	508520.66	2205320.99
n4	508522.25	2205313.18
n1	508526.28	2205313.40

Обозначение части 456/чзу 2 (1392 кв.м)		
Номер точки	координаты	
	X	Y
n5	508518.45	2205351.86
n6	508517.58	2205356.15
n7	508619.11	2205689.73
n8	508613.36	2205684.59
n9	508513.52	2205356.35
n10	508514.53	2205351.07
n5	508518.45	2205351.86

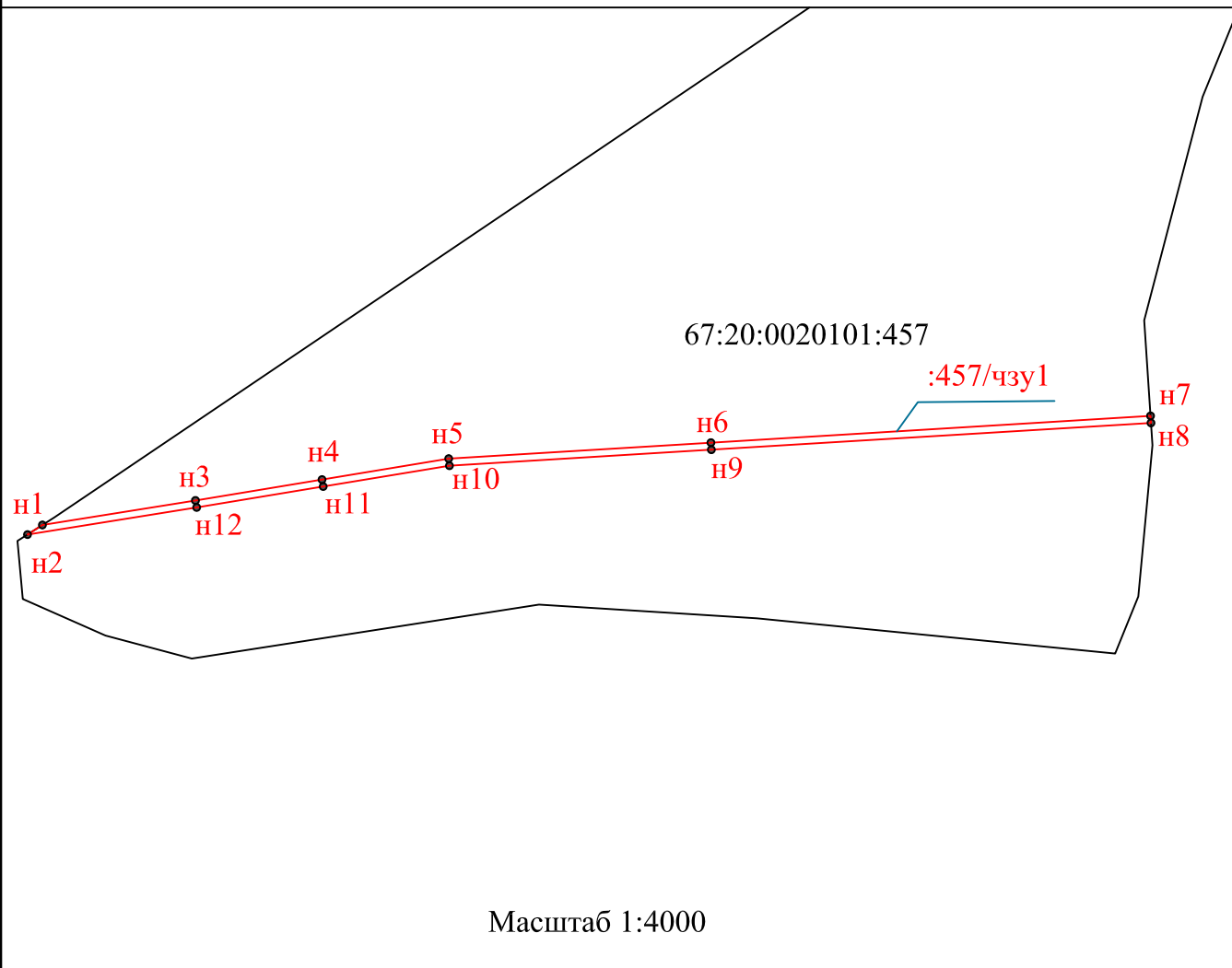
Условные обозначения:

- - образованная граница, сведения о которой достаточны для определения её местоположения;
- n1 - обозначение характерной точки границы образуемой части земельного участка
- :456/чзу1 - обозначение образуемой части земельного участка



Схема границ сервитута на кадастровом плане территории

Площадь земельного участка с кадастровым номером: 67:20:0020101:457=176234 кв.м.



Обозначение части 457/чзу 1 (2539 кв.м)		
Номер точки	координаты	
	X	Y
н1	508463.70	2204666.24
н2	508477.57	2204752.76
н3	508489.39	2204824.33
н4	508501.22	2204895.98
н5	508510.27	2205044.25
н6	508525.43	2205292.82
н7	508521.44	2205293.09
н8	508506.28	2205044.49
н9	508497.24	2204896.42
н10	508485.44	2204824.98
н11	508473.63	2204753.48
н12	508458.29	2204657.79
н1	508463.70	2204666.24

Условные обозначения:

- образованная граница, сведения о которой достаточны для определения её местоположения;
- н1 - обозначение характерной точки границы образуемой части земельного участка
- :457/чзу1 - обозначение образуемой части земельного участка


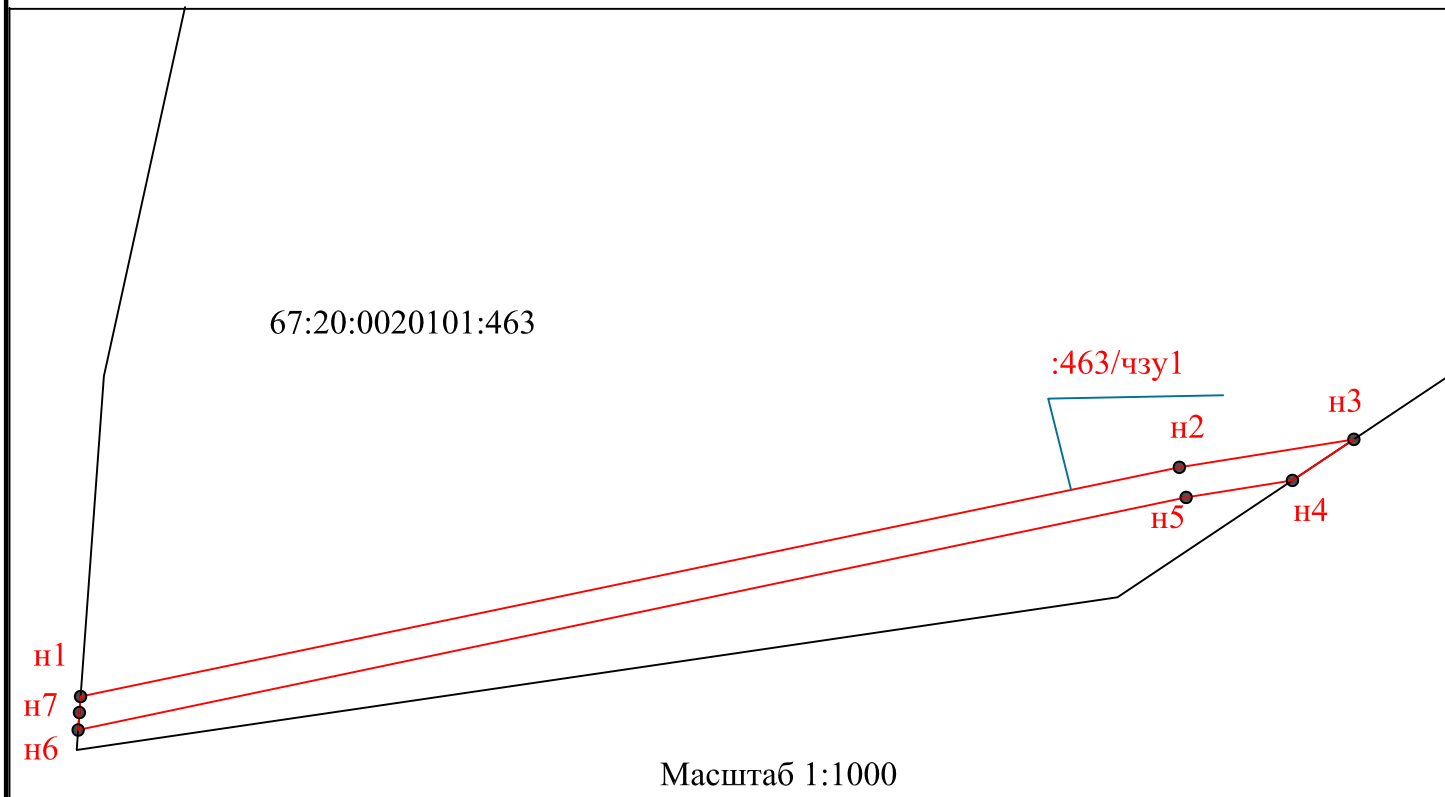


Схема границ сервитута на кадастровом плане территории

Площадь земельного участка с кадастровым номером: 67:20:0020101:463=158098 кв.м.



Обозначение части 463/чзу 1 (674 кв.м)		
Номер точки	координаты	
	X	Y
н1	508407.40	2204358.01
н2	508437.17	2204500.74
н3	508440.80	2204523.41
н4	508435.47	2204515.43
н5	508433.26	2204501.62
н6	508403.04	2204357.69
н7	508405.32	2204357.85
н1	508407.40	2204358.01

Условные обозначения:

- - образованная граница, сведения о которой достаточны для определения её местоположения;
- н1 - обозначение характерной точки границы образуемой части земельного участка
- :463/чзу1 - обозначение образуемой части земельного участка